



**ЧЕРНІГІВСЬКА ОБЛАСНА ДЕРЖАВНА АДМІНІСТРАЦІЯ
ДЕПАРТАМЕНТ ЕКОЛОГІЇ ТА ПРИРОДНИХ РЕСУРСІВ**

пр-т Миру, 14, м. Чернігів, 14000, тел./факс (0462) 67-48-72,
E-mail: deko_post@cg.gov.ua, сайт: www.eco.cg.gov.ua, код згідно з ЄДРПОУ 38709568

від _____ № _____

На № _____ від _____

Фермерське господарство
КОВБАСИ ВІКТОРА ОЛЕГОВИЧА
код ЄДРПОУ 21401022,
вул. Яцухна В., буд. 24,
село Городище,
Корюківський район,
Чернігівська область, 15631
(суб'єкт господарювання та його адреса)

12981

(реєстраційний № у Єдиному реєстрі з оцінки впливу на довкілля)

133-12981/2 від 16.12.2025

(номер і дата складення звіту про громадське обговорення)

**ЗВІТ ПРО ГРОМАДСЬКЕ ОБГОВОРЕННЯ
планованої діяльності**

«Влаштування системи зрошення полів на орендованих земельних ділянках, на території Бігацького та Сахнівського старостинських округів Березнянської територіальної громади Чернігівського району Чернігівської області з виділенням черг поливу по роках: I черга (перший рік) - земельна ділянка поля № 1 площею 108 га; II черга (на другий рік) - земельна ділянка поля № 2 площею 46 га; III черга (на третій рік) - земельна ділянка поля № 3 площею 86 га»

(назва планованої діяльності)

**На виконання Закону України «Про оцінку впливу на довкілля»
Департамент екології та природних ресурсів Чернігівської обласної
державної адміністрації**

(уповноважений орган)

підготував звіт про громадське обговорення планованої діяльності, щодо якої здійснюється процедура оцінки впливу на довкілля відповідно до законодавства.

1. Відомості про оприлюднення документів про плановану діяльність уповноваженим органом на вебсайті Єдиного реєстру з оцінки впливу на довкілля:

1) повідомлення про плановану діяльність, яка підлягає оцінці впливу на довкілля, оприлюднено на вебсайті Єдиного реєстру з оцінки впливу на довкілля (далі – Реєстр) 13.05.2025;

2) оголошення про початок громадського обговорення звіту з оцінки впливу на довкілля оприлюднено у Реєстрі 05.11.2025;

3) звіт з оцінки впливу на довкілля (далі – звіт з ОВД) та інші документи, надані суб'єктом господарювання, оприлюднено у Реєстрі 05.11.2025;

4) інша додаткова інформація до звіту з ОВД оприлюднена у Реєстрі 10.12.2025;

5) зауваження та пропозиції до планованої діяльності від Деснянського басейнового управління водних ресурсів надані в рамках консультацій із зацікавленими органами в процесі оцінки впливу на довкілля (лист від 27.11.2025 №1036/3-1/ДС/25-25) оприлюднено у Реєстрі 11.12.2025.

2. Відомості про оприлюднення документів про плановану діяльність суб'єкта господарювання в друкованих засобах масової інформації та на дошках оголошень:

1) повідомлення про плановану діяльність розміщено 08.05.2025 на фасаді приміщення Бігацького старостату за адресою: вул. Троїцька, 41, с. Бігач, Чернігівський район, Чернігівська область (підтвердженням фактів оприлюднення є фотофіксації); біля магазину за адресою: вул. Троїцька, с. Бігач, Чернігівський район, Чернігівська область (підтвердженням факту оприлюднення є фотофіксації); на фасаді будівлі сільського клубу за адресою: вул. Троїцька, с. Бігач, Чернігівський район, Чернігівська область (підтвердженням фактів оприлюднення є фотофіксації); біля вхідних дверей будинку культури за адресою: вул. Братів Радченко, с. Сахнівка, Чернігівський район, Чернігівська область (підтвердженням фактів оприлюднення є фотофіксації); біля магазину за адресою: вул. Братів Радченко, с. Сахнівка, Чернігівський район, Чернігівська область (підтвердженням фактів оприлюднення є фотофіксації), на зупинці громадського транспорту за адресою: вул. Братів Радченко, с. Сахнівка, Чернігівський район, Чернігівська область (підтвердженням фактів оприлюднення є фотофіксації), а також на офіційних вебсайтах Березнянської селищної ради, Чернігівської районної державної адміністрації та Департаменту екології та природних ресурсів Чернігівської обласної державної адміністрації (далі – Департамент);

2) оголошення про початок громадського обговорення звіту з ОВД розміщено 04.11.2025 на дошці оголошень біля Березнянської селищної ради за адресою: вул. Свято-Покровська, 2, селище Березна, Чернігівський район, Чернігівська область (підтвердженням факту оприлюднення є фотофіксації); біля вхідних дверей магазину за адресою: вул. Гагаріна, 51, селище Березна, Чернігівський район, Чернігівська область (підтвердженням факту оприлюднення є фотофіксації); на зупинці до села Бігач за адресою: вул. Шевченка, селище Березна, Чернігівський район, Чернігівська область (підтвердженням факту оприлюднення є фотофіксації); на фасаді приміщення Бігацького старостату за адресою: вул. Троїцька, 41, с. Бігач, Чернігівський район, Чернігівська область (підтвердженням фактів оприлюднення є фотофіксації); біля магазину за адресою: вул. Троїцька, с. Бігач, Чернігівський район, Чернігівська область (підтвердженням факту оприлюднення є

фотофіксації); біля магазину «Сільмаг» за адресою: вул. Троїцька, 39 с. Бігач, Чернігівський район, Чернігівська область (підтвердженням факту оприлюднення є фотофіксації); на фасаді приміщення Сахнівського старостату за адресою: вул. Шевченка, 5, с. Сахнівка, Чернігівський район, Чернігівська область (підтвердженням фактів оприлюднення є фотофіксації); біля вхідних дверей будинку культури за адресою: вул. Братів Радченко, с. Сахнівка, Чернігівський район, Чернігівська область (підтвердженням фактів оприлюднення є фотофіксації); на зупинці громадського транспорту за адресою: вул. Братів Радченко, с. Сахнівка, Чернігівський район, Чернігівська область (підтвердженням фактів оприлюднення є фотофіксації), а також на офіційних вебсайтах Березнянської селищної ради, Чернігівської районної державної адміністрації та Департаменту.

3. Перелік матеріалів, наданий на розгляд, які розміщуються у місцях доступних для громадськості:

Звіт з ОВД та інша додаткова інформація

(звіт з оцінки впливу на довкілля, а також інші матеріали, надані на розгляд громадськості)

у приміщенні уповноваженого органу:

Департамент екології та природних ресурсів Чернігівської обласної державної адміністрації за адресою: пр-т Миру, 14, м. Чернігів

(найменування органу, місце знаходження)

у приміщенні органу(ів) місцевого самоврядування відповідної(их) адміністративно-територіальної(их) одиниці (одиниць), що може(уть) зазнати впливу планованої діяльності:

Березнянська селищна територіальна громада

адреса: вул. Свято-Покровська, буд. 2а, селище Березна

Чернігівського району Чернігівської області

Бігацький старостинський округ

адреса: вул. Троїцька, буд. 41, с. Бігач

Чернігівського району Чернігівської області

Сахнівський старостинський округ

адреса: вул. Шевченка, буд. 5, с. Сахнівка

Чернігівського району Чернігівської області

(найменування органу/органів, місце знаходження)

а також в інших загальнодоступних місцях, визначених суб'єктом господарювання (за наявності):

-

(адреса)

4. Кількість громадських слухань, проведених протягом строку громадського обговорення планованої діяльності 1 (у разі проведення): Департаментом 25.11.2025 о 11.00 у режимі відеоконференції проведено громадські слухання щодо планованої діяльності «Влаштування системи зрошення полів на орендованих земельних ділянках, на території Бігацького та Сахнівського старостинських округів Березнянської територіальної громади Чернігівського району Чернігівської області з виділенням черг поливу по роках:

I черга (перший рік) - земельна ділянка поля № 1 площею 108 га; II черга (на другий рік) - земельна ділянка поля № 2 площею 46 га; III черга (на третій рік) - земельна ділянка поля № 3 площею 86 га».

Оскільки представники громадськості не з'явилися, було складено акт про неявку представників громадськості на громадські слухання. Зазначений акт завантажено до Реєстру та розміщено на офіційному вебсайті Департаменту 25.11.2025.

*Примітка: відповідно до пункту 3 Порядку проведення громадських слухань у процесі оцінки впливу на довкілля, затвердженого Постановою Кабінету Міністрів України від 13 грудня 2017 р. № 989, зі змінами, внесеними згідно з Постановою Кабінету Міністрів України від 08.09.2023 № 967, у період воєнного стану в Україні громадські слухання проводяться в режимі відеоконференції.

5. Громадське обговорення планованої діяльності на всіх стадіях процедури оцінки впливу на довкілля:

громадське обговорення обсягу досліджень та рівня деталізації інформації, що підлягає включенню до звіту з ОВД, тривало 12 робочих днів від дня офіційного оприлюднення повідомлення про плановану діяльність, яка підлягає оцінці впливу на довкілля, та було розпочато 14.05.2025 і завершено 29.05.2025;

громадське обговорення звіту з ОВД розпочалось 06.11.2025, тривало 25 робочих днів та завершено 10.12.2025.

6. Перелік отриманих письмових зауважень і пропозицій, які надійшли від громадськості під час проведення громадського обговорення:

Засобами Єдиного реєстру з оцінки впливу на довкілля були подані зауваження та пропозиції до планованої діяльності, обсягу досліджень та рівня деталізації інформації, що підлягає включенню до звіту з оцінки впливу на довкілля, від Громадської організації «Українська природоохоронна група» від 26.05.2025 № 589/2025. Надані зауваження та пропозиції суб'єктом господарювання враховано у звіті з оцінки впливу на довкілля.

Перелік отриманих письмових зауважень і пропозицій, які надійшли від громадськості під час проведення громадського обговорення звіту з оцінки впливу на довкілля:

не надходило

Таблиця врахування наданих зауважень та пропозицій громадськості, отриманих протягом строку громадського обговорення (за наявності)

№ з/п	Прізвище, ім'я, по батькові (для фізичних осіб), а також найменування(для юридичних осіб) особи, що подає зауваження і пропозиції	Зміст зауваження чи пропозиції	Інформація про повне врахування, часткове врахування або обґрунтоване відхилення отриманих під час громадського обговорення зауважень та пропозицій
-	-	-	-

7. Результати розгляду зауважень та пропозицій, наданих заінтересованими органами в рамках консультацій:

Відповідно до Порядку проведення консультацій з органами виконавчої влади та органами місцевого самоврядування щодо оцінки впливу на довкілля та врахування результатів таких консультацій при прийнятті рішення щодо можливості здійснення планованої діяльності, затвердженого наказом Міністерства захисту довкілля та природних ресурсів України від 06.02.2024 № 142 та зареєстрованого в Міністерстві юстиції України від 14.02.2024 № 224/41569 (далі – Порядок) Департаментом направлено матеріали з оцінки впливу на довкілля до Деснянського басейнового управління водних ресурсів (далі – Деснянського БУВР) (лист від 07.11.2025 № 06-05/2670).

В рамках консультації до планованої діяльності надійшов лист від Деснянського БУВР від 27.11.2025 № 1036/3-1/ДС/25-25 про зауваження та пропозиції до планованої діяльності Фермерського господарства Ковбаси Олега Володимировича.

Таблиця врахування наданих зауважень та пропозицій заінтересованими органами в рамках консультацій, отриманих протягом строку громадського обговорення (за наявності)

№ з/п	Найменування заінтересованими органами	Зміст зауваження чи пропозиції	Інформація про повне врахування, часткове врахування або обґрунтоване відхилення отриманих протягом строку громадського обговорення в рамках консультацій
1	Деснянське БУВР	<p>У Звіті з ОВД ст. 26 «...Надходження води у наливне водосховище з р. Снов на сьогодні технічно неможливе, так як існуючі канали потребують розчищення...»</p> <p>Відведення надлишкових вод системи «Плави» під час повені та паводку, відповідно до функціонального призначення, здійснюється через магістральний канал (МК) у наливне водосховище та р. Снов. Надходження води з р. Снов до наливного водосховища за допомогою мережі каналів існуючої осушувальної системи «Плави» технічно не можливо.</p> <p>Пропозиції: доповнити звіт інформацією щодо можливостей та механізму наповнення наливного водосховища водою (насосною станцією). Зазначити наявність дозволу на спеціальне водокористування для наповнення водосховища та вплив на водні ресурси водогосподарської ділянки М5.1.5.58 р. Снов суббасейну річки Десни планової діяльності при наповненні, акумулюванні води у наливному водосховищі, а також заборі води для зрошення.</p>	<p>Враховано повністю. У додатковій інформації, яка є новою редакцією Звіту з оцінки впливу на довкілля, внесеної до Реєстру 10.12.2025, Фермерське господарство Ковбаси В.О. не планує наповнення наливного водосховища водою з річки Снов так як: на сьогоднішній день у фермерському господарстві відсутні необхідні механізми для закачування води з річки Снов (насосна станція, трубопровід, інше), тобто можливості перекачування води немає; дозвіл на спеціальне водокористування для наповнення наливного водосховища водою з р. Снов не отримувався, так як вказану діяльність здійснювати не планується.</p> <p>У розділі 7 висновку з оцінки впливу на довкілля зазначено, що на суб'єкта господарювання покладається обов'язок із здійснення додаткової оцінки впливу на довкілля на іншій стадії проектування, а саме: при зміні технології ведення робіт на промислових майданчиках, заміні технологічного обладнання, зміні його потужності або інших параметрів, за умови, що така планована діяльність призведе до збільшення утворюваних та утворення нових видів небезпечних відходів, збільшення та/або появи нових джерел викидів в атмосферне повітря та скидів забруднюючих речовин у водні об'єкти, шумового, вібраційного, світлового, теплового та радіаційного забруднення, а також випромінення.</p>
2.	Деснянське БУВР	<p>У Звіті з ОВД ст. 9 «Джерело водопостачання системи зрошення – наливне водосховище водогосподарської системи «Плави» шляхом влаштування поверхневого водозабору із застосуванням пересувної насосної станції»; ст.19, 68 «...Водозбір для</p>	<p>Враховано повністю. Метою реалізації планованої діяльності є водозабезпечення зрошувальних земельних ділянок з урахуванням тенденції зміни клімату у бік посушливості та зростання вартості послуг на подачу води, що вимагає</p>

поверхневого краплинного зрошення здійснюється із наливного водосховища о/с «Плави» дизельною пересувною насосною станцією.»

За матеріалами інженерних вишукувань на ділянці розташування осушувальної системи «Плави» на території Березнянської територіальної громади Чернігівського району Чернігівської області від 16.06.2023 Деснянським БУВР рекомендовано: «Враховуючи природні процеси випаровування та фільтрації, можливу відсутність опадів в роки малозабезпеченої водності існують ризики щодо не наповнення магістрального каналу, та відповідно водосховища, водою під час весняного водопілля для потреб зрошення...». «При прийнятті рішень щодо проектування будівництва системи зрошення на землях ФГ Ковбаси В.О. потребує вирішення питання реконструкції меліоративної системи «Плави» та визначення альтернативних водних джерел для наповнення водосховища водою». Доповнити звіт інформацією щодо здійснення планованої діяльності у разі відсутності водних ресурсів для спеціального водокористування з наливного водосховища в достатніх для зрошення обсягах (період 3 роки), а також в умовах відсутності весняної повені, маловоддя та зазначити всі наявні чи альтернативні джерела водопостачання для подачі води в зрошувальну систему, яка проектується.

Для недопущення негативного впливу на довкілля зазначити заходи: з раціонального використання і охорони вод від вичерпання, поліпшення їх стану та відтворення водних ресурсів, недопущення виснаження наливного водосховища; заходи, що запобігають затопленню, підтопленню, заболочуванню, засоленню земель і ерозії ґрунтів, а також забрудненню поверхневих та підземних вод.

кардинально нових підходів при проектуванні.

Сучасні інтенсивні агротехнології враховують розпаювання зрошувальних земель, принципову зміну структури посівних площ, використання високопродуктивних сортів і гібридів сільськогосподарських культур.

Проектними рішеннями передбачена система зрошення полів, яка буде використовуватися в посушливий період року під час недостатнього та нестійкого природного зволоження, для отримання сталих і високих врожаїв сільськогосподарських культур в межах Березнянської територіальної громади, Чернігівського району, Чернігівської області.

Система зрошення полів є необхідною умовою забезпечення можливості вирощування рослинницької продукції з врахуванням тенденції зміни клімату у бік посушливості та зростання вартості послуг на подачу води.

Балансоутримувачем водогосподарської система «Плави» є Деснянське басейнове управління водних ресурсів Державного агентства водних ресурсів України.

Можливість реконструкції меліоративної системи «Плави» буде розглянута після передачі меліоративної системи у власність Об'єднання водокористувачів «Плави».

Враховуючи природні та технічні можливості, альтернативні джерела для наповнення водою водосховища не передбачені.

В умовах відсутності весняної повені, маловоддя та відсутності альтернативних джерел наповнення водою водосховища – поля, які визначені в проекті планової діяльності, на період несприятливих умов будуть використані для вирощування культур, які не потребують поливу.

У розділах 1 та 5 висновку з оцінки впливу на довкілля встановлено заходи з раціонального використання і охорони вод від вичерпання, поліпшення їх стану та відтворення водних ресурсів, недопущення виснаження наливного водосховища; заходи, що запобігають затопленню,

			підтопленню, заболочуванню, засоленню земель і ерозії ґрунтів, а також забрудненню поверхневих та підземних вод.
3	Деснянське БУВР	У Звіті з ОВД ст. 13, 19, 54, 75, 79, 88 «... (координати 51.629426, 31.698190, 51.629649, 31.696456)» Зауваження: Координати розміщення водозабірних споруд (насосних станцій) та їх марка не відповідають дозволу на спеціальне водокористування № 53/ЧГ/49д-23 від 10.08.2023: (координати 51.629426, 31.690190, 51.629649, 31.696456).	Враховано повністю. У додатковій інформації, яка є новою редакцією Звіту з оцінки впливу на довкілля та внесена до Реєстру 10.12.2025, надана уточнена інформація щодо координат розміщення водозабірних споруд.
4	Деснянське БУВР	У Звіті з ОВД ст 10 «..Проектними рішеннями передбачена необхідність зрошення для отримання сталих і високих врожаїв сільськогосподарських культур у зонах недостатнього та нестійкого природного зволоження в межах Березнянської територіальної громади, Чернігівського району, Чернігівської області, в якому зрошення є не тільки необхідною умовою забезпечення можливості вирощування рослинницької продукції, але й основним заходом запобігання опустелюванню...» ст. 52 «В гідрологічному відношенні: ...район планованої діяльності відноситься до зони недостатнього зволоження...» Зауваження: суперечить інформації, наведеній в «Екологічному паспорті Чернігівської області за 2024 рік», ст. 7, «...Чернігівська область належить до зони достатнього зволоження...», джерело – сайт Департаменту екології та природних ресурсів Чернігівської облдержадміністрації	Враховано частково. В Екологічному паспорті Чернігівської області за 2024 рік інформація стосується території Чернігівської області в цілому, територія планованої діяльності відноситься до зони недостатнього та нестійкого природного зволоження.
5	Деснянське БУВР	У Звіті з ОВД ст. 19, 68 «...Водоприймач зрошувальної міжгосподарської системи «Плави»..., суперечить листу Деснянського БУВР від 17.10.2024 № 1107/2-1/ДС/25-24, технічним умовам на проведення інженерних робіт ПЗС наливного водосховища на землях водного фонду осушувальної системи «Плави» на території Чернігівського району Чернігівської області	Враховано повністю. У додатковій інформації, яка є новою редакцією Звіту з оцінки впливу на довкілля та внесена до Реєстру 10.12.2025, наведено правильна назва осушувальної системи «Плави».

		від 17.06.2025 (додатки 1-6). Міжгосподарська система «Плави» є осушувальною меліоративною системою.	
6.	Деснянське БУВР	У Звіті з ОВД ст. 8 «...Держагенства водних ресурсів України...», слова «Держагенства водних ресурсів України» замінити на «Державного агентства водних ресурсів України»; ст. 54 «...РТ-100х100х210 у тлі дамби водосховища...», слова «тлі дамби» замінити на «тілі дамби».	Враховано повністю. У додатковій інформації, яка є новою редакцією Звіту з оцінки впливу на довкілля та внесена до Реєстру 10.12.2025, наведено повна назва Державного агентства водних ресурсів України.

8. Опис процедури громадського обговорення із громадськістю інших держав у разі проведення транскордонної оцінки впливу на довкілля:
не здійснювалася.

Додатки:

усі докази оприлюднення та розміщення документів, надані суб'єктом господарювання згідно з пунктами 2,3;
матеріали відповідно до пункту 4.

Заступник начальника управління-
начальник відділу оцінки впливу на
довкілля управління природних ресурсів
та оцінки впливу на довкілля

(керівник структурного підрозділу з оцінки впливу на довкілля
уповноваженого органу)


(підпис)

Валентина ГАНЖА

(ініціали, прізвище)

Директор Департаменту екології та
природних ресурсів Чернігівської обласної
державної адміністрації

(керівник уповноваженого територіального органу)


(підпис)

Олександр ЛОСЬ

(ініціали, прізвище)



ՀԱՅԱՍՏԱՆԻ ՀԱՆՐԱՊԵՏՈՒԹՅԱՆ
ՄԱՐԻ ԵՎ ԳՐԱԴԱՐԱՆԱԿԱՆ
ՄԱՐԻ ԵՎ ԳՐԱԴԱՐԱՆԱԿԱՆ
ՄԱՐԻ ԵՎ ԳՐԱԴԱՐԱՆԱԿԱՆ
ՄԱՐԻ ԵՎ ԳՐԱԴԱՐԱՆԱԿԱՆ



УКРАЇНА
БІГАЦЬКА СІЛЬСЬКА РАДА
МЕНСЬКОГО РАЙОНУ
ЧЕРНІГІВСЬКОЇ ОБЛАСТІ
ВИКОНАВЧИЙ КОМПІТЕТ
БІГАЦЬКОЇ СІЛЬСЬКОЇ РАДИ

7423080500-04-000-0063, 7423080500-04-000-0064, 7423080500-04-000-0065,
7423080500-04-000-0075, 7423080500-04-000-0076, 7423080500-04-000-0077,
7423080500-04-000-0078, 7423080500-04-000-0079, 7423080500-04-000-0080,
7423080500-04-000-0081, 7423080500-04-000-0095, 7423080500-04-000-0096,
7423080500-04-000-0097, 7423080500-04-000-0098, 7423080500-04-000-0099,
7423080500-04-000-0100, 7423080500-04-000-0101 з цільовим призначенням - 01.01 Для ведення
товарного сільськогосподарського виробництва та 01.03 Для ведення особистого селянського

Технічна альтернатива 1.

Система крапельного зрошення передбачає забір, транспортування потрібної кількості води, її очищення, за потреби внесення добрив з подійною водою, рівномірний розподіл через

Додаток 2
до Порядку передачі документації для
надання висновку з оцінки впливу на
довкілля та фінансування оцінки
впливу на довкілля

Дата: 08.05.2025

(дата офіційного опублікування в Єдиному
Реєстрі з оцінки впливу на довкілля
(автоматично генерується програмною
засобами ведення Єдиного реєстру з оцінки
впливу на довкілля на зазначеному
суб'єкті господарювання)

Рєстраційний номер 12981

(рєстраційний номер справи про оцінку
впливу на довкілля планованої діяльності
(автоматично генерується програмною
засобами ведення Єдиного реєстру з оцінки
впливу на довкілля, для паперової версії
зазначається суб'єктом господарювання)

ПОВІДОМЛЕННЯ про плановану діяльність, яка підлягає оцінці впливу на довкілля

ФЕРМЕРСЬКЕ ГОСПОДАРСТВО КОВБАСИ ВІКТОРА ОЛЕГОВИЧА 21401022

(повне найменування юридичної особи, код згідно з ЄДРПОУ або прізвище, ім'я та по батькові фізичної особи - підприємця, ідентифікаційний код або серія та номер паспорта (для фізичних осіб, які через свої релігійні переконання відмовляються від прийняття рєстраційного номера облікової картки платника податків та офіційно повідомили про це відповідному контролюючому органу і мають відмітку у паспорті)

інформує про намір провадити плановану діяльність та оцінку її впливу на довкілля.

1. Інформація про суб'єкта господарювання.

Україна, 15631, Чернігівська обл., Корюківський р-н, село Городище, вул. Янушкіна В., будинок
24 380662109464

(місцезнаходження юридичної особи або місце провадження діяльності фізичної особи - підприємця (поштовий індекс, адреса), контактний номер телефону)

2. Планована діяльність, її характеристика, технічні альтернативи.

Планована діяльність, її характеристика.

Назва планованої діяльності: «Влаштування системи зрошення полів на орендованих земельних ділянках, на території Бігашького та Сахнівського старостинських округів Березнянської територіальної громади Чернігівського району Чернігівської області з виділенням черг полів по роках: I черга (перший рік) - земельна ділянка поля № 1 площею 108 га, II черга (на другий рік) - земельна ділянка поля № 2 площею 46 га, III черга (на третій рік) - земельна ділянка поля № 3 площею 86 га». Джерело водопостачання зрошувальної мережі - надійне водосховище, яке входить до складу осушувальної системи «Плани». Дібна потреба забору води складає 2832 м³/добу. Забір води з надійного водосховища передбачається здійснювати за допомогою пересувної насосної станції, згідно дозволу на спеціальне водокористування допомогою пересувної насосної станції, згідно дозволу на спеціальне водокористування Державного агентства водних ресурсів України №53/ЧГ/49д-23 від 10.08.2023; мета водокористування - зрошення; ліміт використання води з поверхневих джерел - 2840 м³/добу.





Додаток 2
до Порядку передачі документації для
надання висновку з оцінки впливу на
довкілля та фінансування оцінки
впливу на довкілля

Дата: 08.05.2025

(дата офіційного опублікування в Єдиному
реєстрі з оцінки впливу на довкілля
(автоматично генерується програмними
засобами ведення Єдиного реєстру з оцінки
впливу на довкілля не зазначається
суб'єктом господарювання)

Реєстраційний номер 12981

(реєстраційний номер справи про оцінку
впливу на довкілля планованої діяльності
(автоматично генерується програмними
засобами ведення Єдиного реєстру з оцінки
впливу на довкілля, для паперової версії
зазначається суб'єктом господарювання)

ПОВІДОМЛЕННЯ

про плановану діяльність, яка підлягає оцінці впливу на довкілля

ФЕРМЕРСЬКЕ ГОСПОДАРСТВО КОВБАСИ ВІКТОРА ОЛЕГОВИЧА 21401022

(повне найменування юридичної особи, код згідно з ЄДРПОУ або прізвище, ім'я та по батькові фізичної особи - підприємця,
ідентифікаційний код або серія та номер паспорта (для фізичних осіб, які через свої релігійні переконання відмовляються від прийняття
реєстраційного номера облікової картки платника податків та офіційно повідомили про це відповідному контролюючому органу і мають
відмітку у паспорті)

інформує про намір провадити плановану діяльність та оцінку її впливу на довкілля.

1. Інформація про суб'єкта господарювання.

Україна, 15631, Чернігівська обл., Корюківський р-н, село Городище, вул. Яцухна В., будинок
24 380662109464

(місцезнаходження юридичної особи або місце провадження діяльності фізичної особи - підприємця (поштовий індекс, адреса),
контактний номер телефону)

2. Планована діяльність, її характеристика, технічні альтернативи.

Планована діяльність, її характеристика.

Назва планованої діяльності: «Влаштування системи зрошення полів на орендованих
земельних ділянках, на території Бігачького та Сахнівського старостинських округів
Березнянської територіальної громади Чернігівського району Чернігівської області з виділенням
черг поливу по роках: I черга (перший рік) - земельна ділянка поля № 1 площею 108 га; II черга
(на другий рік) - земельна ділянка поля № 2 площею 46 га; III черга (на третій рік) - земельна
ділянка поля № 3 площею 86 га». Джерело водопостачання зрошувальної мережі - наливне
водосховище, яке входить до складу осушувальної системи «Плави». Добра потреба забору води
складатиме 2832 м³/добу. Забір води з наливного водосховища передбачається здійснювати за
допомогою пересувної насосної станції, згідно дозволу на спеціальне водокористування
Державного агентства водних ресурсів України №53/ЧГ/49Л-23 від 10.08.2023; мета
водокористування - зрошення; ліміт використання води з поверхневих джерел - 2840 м³/добу.

наливного водосховища передбачається здійснювати за допомогою пересувної насосної станції
(марка СНВ(д) 200-60-УХЛ 1.1), продуктивністю 630 м³/год, продуктивність якої обумовлена
значною протяжністю магістральних трубопроводів, що потребує встановлювати насосні станції з
значним запасом продуктивності. Насосний вузол представлено пересувною насосною станцією
на базі дизельного двигуна Baudouin Moteurs - 6M16V2D0 потужністю 255 кВт та насоса
відцентрового двостороннього входу 1L630-90П подачею 630 м³/год. Фільтраційно -
фертигаційний вузол представлено фільтростанцією, яка складається із двох металевих водних
фільтрів - 8" НВЕ 128, 130 мікрон і автоматичного вузла додавання водного розчину добрив до
системи. Для обліку води, поданої на ділянку зрошення, передбачено влаштування витратоміра
турбінного. Після очищення та збагачення водорозчинними мінеральними добривами, засобами
захисту поливна вода подається у зрошувальну мережу. Для транспортування та розподілу
поливної води запроєктовано магістральний та ділянкові трубопроводи. Орієнтовні діаметри
розподільних трубопроводів Ø 150 мм, матеріал трубопроводів - ПВХ. Для скидання води перед
демонтажем мережі або у випадку аварій передбачена система скидання води в поле. Поливна
вода, яка має використовуватися для крапельного зрошення, за всіма показниками повинна
відповідати вимогам ДСТУ 2730:2015 Захист довкілля. Якість природної води для зрошення,
Агрономічні критерії.

6. Екологічні та інші обмеження планованої діяльності за альтернативами:

щодо технічної альтернативи 1.

Екологічні та інші обмеження планованої діяльності встановлюються згідно діючого
законодавства України. Планована діяльність є безпечною для місцевого населення та відповідає
діючому природоохоронному законодавству. Екологічні обмеження: збереження біорізноманіття
об'єктів рослинного і тваринного світу; недопустимість погіршення середовища існування,

Технічна альтернатива

Система крапельного

і очищення, за потре

крапельні водовипуск

безпосередньо до корен

із наливного водосхов

фільтраційно - фертига

наливного водосхови

Березнянської територ

Снов, район басейну р

подається тривалий ча

результати при економ

будь-якої вирощуваної

тому що збільшує воло

температуру та втра

структура ґрунту менш

ґрунті зберігається біль

Технічна альтернатива

В якості технічної а

напуском по смугах і

вигляді окремих дрібни

його поверхні, при щом

недоліків, а саме: кор

кореневого шару ро

можливість вторинног

влаштування скидної м

ґрунту та низька ефе

ґрунтів, кліматичні ум

способу зрошення пере

3. Місце проваджен

Чернігівська обл. Черні

Чернігівська обл. Черні

3.1 Територіальні гр

Березнянська терит

Місце провадження

Чернігівська обл. Че

Чернігівська обл. Ч

діяльності щодо влашту

ділянок на території Б

територіальної громади

(перший рік) - земельні

7423080500-04-000-006

тому екологічні та інш

7. Необхідна еколо

щодо технічної аль

Передбачено розр

обмеження їх наслідків

засолення та ерозії

забезпечують раціональ

елементів трубопровод

консервація системи зро

щодо технічної альт

Необхідна еколого-ін

альтернативи 1.

щодо територіальної

Земельна ділянка дл

заходів щодо вирівнюван

діючих нормативних до

здійснення планованої ді

щодо територіальної а

територіальна альтер

торії не наводяться.



БІГАЧ



Сельский клуб



СІЛЬСЬКИЙ КЛУБ
с. Буди
Мислишинської
територіальної громади

Several papers are posted on the left window, including a document with a logo and text, and several smaller notices.

Додаток 2
до Порядку передачі документації для
надання висновку з оцінки впливу на
довкілля та фінансування оцінки
впливу на довкілля

Дата: 08.05.2025

(дата офіційного опублікування в Єдиному
реєстрі з оцінки впливу на довкілля
(автоматично генерується програмними
засобами ведення Єдиного реєстру з оцінки
впливу на довкілля не зазначається
суб'єктом господарювання)

Реєстраційний номер 12981

(реєстраційний номер справи про оцінку
впливу на довкілля планованої діяльності
(автоматично генерується програмними
засобами ведення Єдиного реєстру з оцінки
впливу на довкілля, для паперової версії
зазначається суб'єктом господарювання)

ПОВІДОМЛЕННЯ
про плановану діяльність, яка підлягає оцінці
впливу на довкілля

ФЕРМЕРСЬКЕ ГОСПОДАРСТВО КОВБАСИ ВІКТОРА ОЛЕГОВИЧА 21401022

(повне найменування юридичної особи, код згідно з ЄДРПОУ або прізвище, ім'я та по батькові фізичної особи - підприємця,
ідентифікаційний код або серія та номер паспорта (для фізичних осіб, які через свої релігійні переконання відмовляються від прийняття
реєстраційного номера облікової картки платника податків та офіційно повідомили про це відповідному контролюючому органу і мають
відмітку у паспорті)

інформує про намір провадити плановану діяльність та оцінку її впливу на довкілля.

1. Інформація про суб'єкта господарювання.

Україна, 15631, Чернігівська обл., Корюківський р-н, село Городище, вул.Яцухна В., будинок
24 380662109464

(місцезнаходження юридичної особи або місце провадження діяльності фізичної особи - підприємця (поштовий індекс, адреса),
контактний номер телефону)

2. Планована діяльність, її характеристика, технічні альтернативи.

Планована діяльність, її характеристика.

Назва планованої діяльності: «Влаштування системи зрошення полів на орендованих
земельних ділянках, на території Бігачького та Сахнівського старостинських округів
Борезнянської територіальної громади Чернігівського району Чернігівської області з виділенням
черг поливу до роках: I черга (перший рік) - земельна ділянка поля № 1 площею 108 га, II черга
(на другий рік) - земельна ділянка поля № 2 площею 46 га, III черга (на третій рік) - земельна
ділянка поля № 3 площею 86 га». Джерело водопостачання зрошувальної мережі - наливне
водосховище, яке входить до складу осушувальної системи «Підви». Добова потреба забору води
складатиме 2832 м³/добу. Забір води з наливного водосховища передбачається здійснювати за
допомогою пересувної насосної станції, згідно дозволу на спеціальне волокористування
Пержавного агентства водних ресурсів України № 2/ЧГ/49д-23 від 10.08.2023; мета
волокористування - зрошення; ліміт використання води з поверхневих джерел - 2840 м³/добу.

наливного водосховища передбачається здійснювати за допомогою пересувної насосної станції (марка СНВ(д) 200-60-УХЛ 1.1), продуктивністю 630 м³/год, продуктивності значною протяжністю магістральних трьохразових труб, що потребує встановлення значним запасом продуктивності. Насосний вузол представлено пересувною на базі дизельного двигуна Vaudouin Motors - 3M16V2D0 потужністю відцентрового двостороннього входу, 11630-90П подачею 630 м³/год.



УКРАЇНА
**САХНІВСЬКИЙ
БУДИНОК КУЛЬТУРИ
БІБЛІОТЕКА**

Several informational notices are posted on the glass window, including:

- Notice 1: **Важлива інформація** (Important information)
- Notice 2: **Відкриття** (Opening)
- Notice 3: **Програма заходів** (Program of events)
- Notice 4: **Відомості про бібліотеку** (Library information)



Додаток 2
до Порядку передачі документації для
надання висновку з оцінки впливу на
довкілля та фінансування оцінки
впливу на довкілля

Дата: 08.05.2025

(дата офіційного публікування в Єдиному
реєстрі з оцінки впливу на довкілля
(автоматично генерується програмною
засобами видання Єдиного реєстру з оцінки
впливу на довкілля, для публікації версії
зачисляється суб'єктом господарювання)

Реєстраційний номер 12981

(реєстраційний номер справи про оцінку
впливу на довкілля пов'язаної діяльності
(автоматично генерується програмною
засобами видання Єдиного реєстру з оцінки
впливу на довкілля, для публікації версії
зачисляється суб'єктом господарювання)

ПОВІДОМЛЕННЯ

про плановану діяльність, яка підлягає оцінці впливу на довкілля

ФЕРМЕРСЬКЕ ГОСПОДАРСТВО КОВБАСИ ВІКТОРА ОЛЕГОВИЧА 21401022

(особи найменування юридичної особи, яка згідно з ЄДРПОУ або рішенням, з'являється чи не бачиться фізичної особи - підприємця,
ідентифікаційний код або серія та номер паспорта (для фізичних осіб, які через свої релігійні переконання відмовляються від прийняття
реєстраційного номера облікової картки платника податків та офіційно повідомляють про це відповідному контролюючому органу і мають
відмітку у паспорті)

інформує про намір провадити плановану діяльність та оцінку її впливу на довкілля.

1. Інформація про суб'єкта господарювання.

Україна, 15631, Чернігівська обл., Корюківський р-н, село Горощинь, вул. Янухна В., будинок
24 380662109464

(визначеною юридичної особи або місце провадження діяльності фізичної особи - підприємця (поштової адреси,
контактний номер телефону)

2. Планована діяльність, її характеристика, технічні альтернативи.

Планована діяльність, її характеристика.

Назва планованої діяльності: «Влаштування системи зрошення полів на орендовану
земельних ділянках на території Бігачького та Сахнівського сільських округів
Борознянської територіальної громади Чернігівського району Чернігівської області з виділенням
чотирьох полів по роках: I черга (перший рік) - земельна ділянка поля № 1 площею 108 га; II черга
(на другий рік) - земельна ділянка поля № 2 площею 46 га; III черга (на третій рік) - земельна
ділянка поля № 3 площею 86 га». Джерело водопостачання зрошувальної мережі - наливне
волокошише, яке входить до складу осушувальної системи «Плани». Добова потреба зрошення
складатиме 2832 м³/добу. Забір води з наливного волокошиша передбачається здійснювати за
допомогою пересувної насосної станції, згідно дозволу на спеціальне волокористування
Державного агентства водних ресурсів України №53/ЧГ/49д-23 від 10.08.2023; мита
волокористування - зрошення: ліміт використання води з поверхневих джерел - 2840 м³/добу.



Т О В А Р И





Додаток 2
до Порядку передачі документації для
надання висновку з оцінки впливу на
довкілля та фінансування оцінки
впливу на довкілля

Дата 08.05.2025

(дата офіційного опублікування в Єдиному
реєстрі з оцінки впливу на довкілля
(автоматично генерується програмними
засобами вебсайту Єдиного реєстру з оцінки
впливу на довкілля, для паперової версії
зазначається суб'єктом господарювання)

Реєстраційний номер 12981

(реєстраційний номер справи про оцінку
впливу на довкілля планованої діяльності
(автоматично генерується програмними
засобами вебсайту Єдиного реєстру з оцінки
впливу на довкілля, для паперової версії
зазначається суб'єктом господарювання)

ПОВІДОМЛЕННЯ

про плановану діяльність, яка підлягає оцінці впливу на довкілля

ФЕРМЕРСЬКЕ ГОСПОДАРСТВО КОВБАСИ ВІКТОРА ОЛЕГОВИЧА 21401022

особи найменування юридичної особи, яка згідно з ЄДРПОУ або рішенням, актом та по батьківській фізичної особи - підприємця,
ідентифікаційної код або серія та номер паспорта (для фізичних осіб, які через свої релігійні переконання відмовляються від прийняття
реєстраційного номера облікової картки платника податків та офіційно повідомили про це відповідному контролюючому органу і мають
відмітку у паспорті)

Інформує про намір провадити плановану діяльність та оцінку її впливу на довкілля.

1. Інформація про суб'єкта господарювання.

Україна, 15631, Чернігівська обл., Корюківський р-н, село Городище, вул. Яцухна В., будинок
24 380662109464

(іменем/назва юридичної особи або місця провадження діяльності фізичної особи - підприємця (поштової адреси,
контактний номер телефону)

2. Планована діяльність, її характеристика, технічні альтернативи.

Планована діяльність, її характеристика.

Назва планованої діяльності: «Влаштування системи зрошення полів на орендованих
земельних ділянках на території Бігачького та Сахнівського старостинських округів
Березнянської територіальної громади Чернігівського району Чернігівської області з виділенням
черг поливу по роках: I черга (перший рік) - земельна ділянка поля № 1 площею 108 га, II черга
(на другий рік) - земельна ділянка поля № 2 площею 46 га, III черга (на третій рік) - земельна
ділянка поля № 3 площею 86 га». Джерело водопостачання зрошувальної мережі - наливне
водосховище, яке входить до складу осушувальної системи «Плава». Додатково потреба забору води
складатиме 2832 м³/добу. Забір води з наливного водосховища передбачається здійснювати за
допомогою пересувної насосної станції, згідно дозволу на спеціальне волокористування
Державного агентства водних ресурсів України №53/ЧГ/49д-23 від 10.08.2023, мета
волокористування - зрошення; ліміт використання води з поверхневих джерел - 2840 м³/добу.

САХИВКА





6



7423080500-04-000-0063, 7423080500-04-000-0064, 7423080500-04-000-0065,
7423080500-04-000-0075, 7423080500-04-000-0076, 7423080500-04-000-0077,
7423080500-04-000-0078, 7423080500-04-000-0079, 7423080500-04-000-0080,
7423080500-04-000-0081, 7423080500-04-000-0095, 7423080500-04-000-0096,
7423080500-04-000-0097, 7423080500-04-000-0098, 7423080500-04-000-0099,
7423080500-04-000-0100, 7423080500-04-000-0101, з цільовим призначенням - 01.01 Для ведення
особистого селянського господарського виробництва та 01.03 Для ведення особистого селянського

Додаток 2
до Порядку передачі документації для
надання висновку з оцінки впливу на
довкілля та фінансування оцінки
впливу на довкілля

Дата: 08.05.2025

(дата офіційного опублікування в Єдиному
реєстрі з оцінки впливу на довкілля
(автоматично генерується програмними
засобами ведення Єдиного реєстру з оцінки
впливу на довкілля, для паперової версії
зазначається суб'єктом господарювання)

Реєстраційний номер 12981

(реєстраційний номер справи про оцінку
впливу на довкілля планованої діяльності
(автоматично генерується програмними
засобами ведення Єдиного реєстру з оцінки
впливу на довкілля, для паперової версії
зазначається суб'єктом господарювання)

ПОВІДОМЛЕННЯ про плановану діяльність, яка підлягає оцінці впливу на довкілля

КОВБАСИ ВІКТОРА ОЛЕГОВИЧА 21401022

(повідомоточна юридичної особи, код згідно з ЄДРПОУ або прізвище, ім'я та по батькові фізичної особи - підприємця,
код або серія та номер паспорта (для фізичних осіб, які через свої релігійні переконання відмовляються від прийняття
паспорта та видалими об'єктами картки пластика податків та офіційно повідомили про це відповідному контролюючому органу і мають
відмітку у паспорті)

про намір провадити плановану діяльність та оцінку її впливу на довкілля.
Інформація про суб'єкта господарювання.

15631 Чернігівська обл., Кориюківський р-н, село Городище, вул. Янчука В., будинок
10464
(повідомоточна юридичної особи або місця провадження діяльності фізичної особи - підприємця (поштовий індекс, адреса),
контактний номер телефону)

планована діяльність, її характеристика, технічні альтернативи.

планованої діяльності: «Влаштування системи зрошення полів на орендованих

ділянках на території Бігачького та Сахнівського старостинських округів
територіальної громади Чернігівського району Чернігівської області з виділенням
полів по колах: I черга (перший рік) - земельна ділянка поля № 1 площею 108 га; II черга
(другий рік) - земельна ділянка поля № 2 площею 46 га; III черга (на третій рік) - земельна
ділянка № 3 площею 86 га». Джерело водопостачання зрошувальної мережі - наливне
озеро, яке входить до складу осушувальної системи «Плави». Добова потреба забору води
для зрошення нагоспоси станції з наливного водосховища передбачається здійснювати за
рахунок водних ресурсів України №53/ЧГ/49д-23 від 10.08.2023; мета
використання водних ресурсів - зрошення; ліміт використання води з поверхневих джерел - 2840 м3/добу.

Скріншот розміщення повідомлення про плановану діяльність на офіційному сайті Чернігівської районної державної адміністрації у розділі «Галузева інформація, Екологія»

→ chadm.cg.gov.ua/index.php?id=40053&tp=1#gsc.tab=0



ЧЕРНІГІВСЬКА РАЙОННА ДЕРЖАВНА АДМІНІСТРАЦІЯ
ЧЕРНІГІВСЬКОЇ ОБЛАСТІ

Людам із порушенням зору

Портрет району ▾ РДА ▾ До уваги переселенців! Ветеранам та Захисникам України Перелік захисних споруд Електронна приймальня
Алгоритм пошуку людей Реформа МСЕК

за участю Google



Галузева інформація ▾

Розпорядження

Звернення громадян

Для громадськості

Територіальні громади

Доступ до публічної інформації

Відкриті дані

Інформація, що має громадсько-суспільний інтерес

Євроінтеграція ▾

Регуляторна політика

Державна реєстрація

Паспорти бюджетних програм та бюджетні запити

Районні Програми

Галузева інформація > Екологія >

Оцінка впливу на довкілля та громадські обговорення

08 лютого 2024

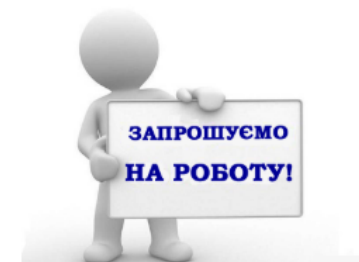
Оцінка впливу на довкілля та громадські обговорення

05.12.2025

Товариство з обмеженою відповідальністю «Чернігівський автозавод» отримало висновок з оцінки впливу на довкілля щодо планованої діяльності «Будівництво виробничого корпусу під автотранспортне виробництво № 2 ТОВ «Чернігівський автозавод» за адресою: м. Чернігів, проспект Миру, 312» від 05.12.2025 № 131-13961, виданий Департаментом екології та природних ресурсів Чернігівської обласної державної адміністрації, справа в Єдиному реєстрі з оцінки впливу на довкілля № 13961.

27.11.2025

[ТОВ «ЕКО-ЕНЕРГОПРОМ»: оголошення про початок громадського обговорення звіту з оцінки впливу на довкілля та звіт з оцінки впливу на довкілля стосовно планованої діяльності «Операції з управління небезпечними відходами та відходами, що не відносяться до небезпечних на виробничому майданчику, що](#)



Останні документи

11-12-2025

Про затвердження Програми економічного і соціального розвитку Чернігівського району Чернігівської області на 2026 рік

10-12-2025

Про затвердження плану контролю

08-12-2025

Про затвердження плану контролю

[впливу на довкілля щодо планованої діяльності «Нове будівництво свердловини з водорозбірною колонкою в с. Новий Шлях Чернігівського району Чернігівської області», справа в Єдиному реєстрі з оцінки впливу на довкілля № 11456.](#)

15.05.2025

[Оголошення про плановану діяльність, яка підлягає оцінці впливу на довкілля щодо будівництва артезіанської свердловини Державної установи «Територіальне медичне об'єднання Міністерства внутрішніх справ України по Чернігівській області» за адресою: м. Чернігів, проспект Миру, 217, справа в Єдиному реєстрі з оцінки впливу на довкілля № 1147](#)

14.05.2025

[Повідомлення про плановану діяльність, яка підлягає оцінці впливу на довкілля щодо влаштування системи зрошення полів на орендованих земельних ділянках, на території Бігацького та Сахнівського старостинських округів Березнянської територіальної громади Чернігівського району Чернігівської області, з виділенням черг поливу по роках: I черга \(перший рік\) – земельна ділянка поля № 1 площею 108 га; II черга \(другий рік\) – земельна ділянка поля № 2 площею 46 га; III черга \(третій рік\) – земельна ділянка поля № 3 площею 86 га, справа в Єдиному реєстрі з оцінки впливу на довкілля № 12981.](#)

11.04.2025

Новобілоуська сільська рада отримала висновок з оцінки впливу на довкілля щодо планованої діяльності «Будівництво водозабору підземних вод на вул. Зарічній в с. Халявин, Чернігівського р-ну, Чернігівської обл.» від 11.04.2025, № 113-7703, виданий Департаментом екології та природних ресурсів Чернігівської обласної державної адміністрації, справа в Єдиному реєстрі з оцінки впливу на довкілля № 7703.

09.04.2025

Чернігівська сільська рада отримала висновок з оцінки впливу на



1



2



3



до Порядку передачі документації для надання висновку з оцінки впливу на довкілля та фінансування оцінки впливу на довкілля

Дата:

(дата офіційного опублікування в Єдиному реєстрі з оцінки впливу на довкілля (автоматично генерується програмними засобами ведення Єдиного реєстру з оцінки впливу на довкілля не зазначається суб'єктом господарювання)

Реєстраційний номер 12981

(реєстраційний номер справи про оцінку впливу на довкілля планованої діяльності (автоматично генерується програмними засобами ведення Єдиного реєстру з оцінки впливу на довкілля, для паперової версії зазначається суб'єктом господарювання)

ПОВІДОМЛЕННЯ

про плановану діяльність, яка підлягає оцінці впливу на довкілля

ФЕРМЕРСЬКЕ ГОСПОДАРСТВО КОВБАСИ ВІКТОРА ОЛЕГОВИЧА 21401022

(повне найменування юридичної особи, код згідно з ЄДРПОУ або прізвище, ім'я та по батькові фізичної особи - підприємця, ідентифікаційний код або серія та номер паспорта (для фізичних осіб, які через свої релігійні переконання відмовляються від прийняття реєстраційного номера облікової картки платника податків та офіційно повідомили про це відповідному контролюючому органу і мають відмітку у паспорті)

інформує про намір провадити плановану діяльність та оцінку її впливу на довкілля.




1. Інформація про суб'єкта господарювання.

Україна, 15631, Чернігівська обл., Корюківський р-н, село Городище, вул.Яцухна В., будинок 24 380662109464

(місцезнаходження юридичної особи або місце провадження діяльності фізичної особи - підприємця (поштовий індекс, адреса), контактний номер телефону)

2. Планована діяльність, її характеристика, технічні альтернативи.

Скріншот розміщення повідомлення про початок громадського обговорення звіту з оцінки впливу на довкілля на офіційному сайті Березнянської громади Чернігівської області у розділі «Новини»

→   berezna.cg.gov.ua/index.php?page=2&strfind=Повідомлення# 



БЕРЕЗНЯНСЬКА ГРОМАДА
ЧЕРНІГІВСЬКОЇ ОБЛАСТІ

 **Людам із порушенням зору**

Стратегія розвитку

Фотогалерея

Оголошення

Вакансії

Контакти

Повідомлення



ПОВІДОМЛЕННЯ про плановану діяльність, яка підлягає оцінці впливу на довкілля

23 травня 2025

[ПОВІДОМЛЕННЯ про плановану діяльність, яка підлягає оцінці впливу на довкілля](#)

Додаток 2
до Порядку передачі документації для
надання висновку з оцінки впливу на
довкілля та фінансування оцінки
впливу на довкілля

Дата:

(дата офіційного опублікування в Єдиному
реєстрі з оцінки впливу на довкілля
(автоматично генерується програмними
засобами ведення Єдиного реєстру з оцінки
впливу на довкілля не зазначається
суб'єктом господарювання)

Реєстраційний номер 12981

(реєстраційний номер справи про оцінку
впливу на довкілля планованої діяльності
(автоматично генерується програмними
засобами ведення Єдиного реєстру з оцінки
впливу на довкілля, для першої версії
зазначається суб'єктом господарювання)

ПОВІДОМЛЕННЯ

про плановану діяльність, яка підлягає оцінці впливу на довкілля

ФЕРМЕРСЬКЕ ГОСПОДАРСТВО КОВБАСИ ВІКТОРА ОЛЕГОВИЧА 21401022

(повне найменування юридичної особи, код згідно з ЄДРПОУ або прізвище, ім'я та по батькові фізичної особи - підприємця,
ідентифікаційний код або серія та номер паспорта (для фізичних осіб, які через свої релігійні переконання відмовляються від прийняття
реєстраційного номера облікової картки платника податків та офіційно повідомили про це відповідному контролюючому органу і мають
відмітку у паспорті)

інформує про намір провадити плановану діяльність та оцінку її впливу на довкілля.

1. Інформація про суб'єкта господарювання.

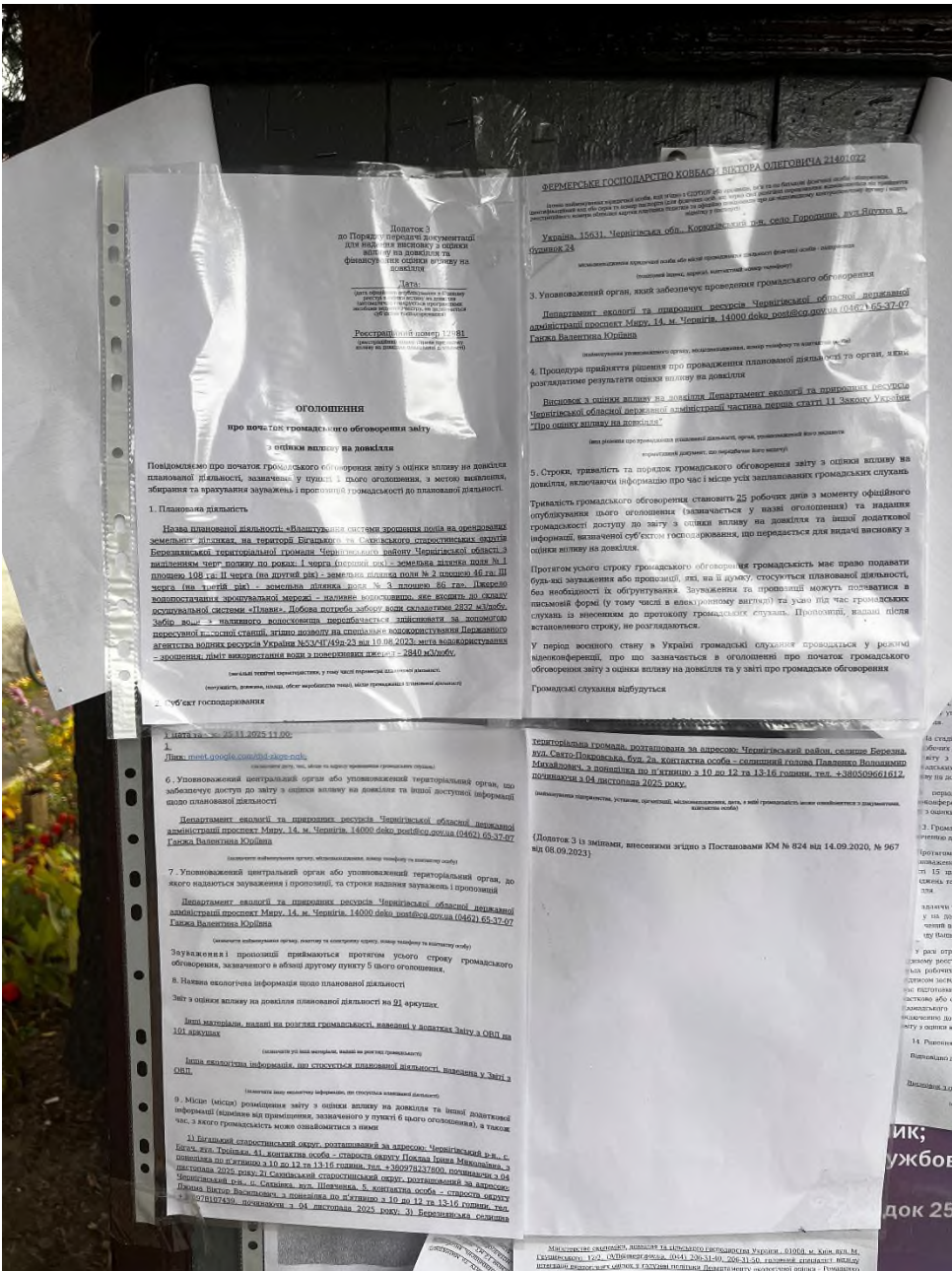
Чернігівська обл., Чернігівський р-н., селище Березна, вул. Свято-Покровська, буд. 2 а, Березнянська ОТГ

Дата розміщення: 04.11.2025р.

Економіст ФГ Ковбаси В. О. - Любочкін М. М.







Додаток 3
до Порядку проведення документальних
публічних консультацій з оцінки
впливу на довкілля та
формування звітних звітів на
довкілля

Дата:
(дата складання документів та їх подання
на розгляд органу місцевого самоврядування
або органу державного управління, який
здійснює громадське обговорення)

Регістраційний номер 17/81
(національний реєстр актів органів місцевого
самоврядування та органів державного управління)

ОГОЛОШЕННЯ про початок громадського обговорення звіту з оцінки впливу на довкілля

Повідомляємо про початок громадського обговорення звіту з оцінки впливу на довкілля
планової діяльності, зазначеної у пункті 1 цього оголошення, з метою залучення
зображення та врахування зауважень і пропозицій громадян до планової діяльності.

1. **Планова діяльність**
Назва планової діяльності: «Виконання систем зрошення поля на об'єкті землекористування
земельної ділянки, на території: Братів на Східнокарпатському економічному
територіальному районі Чернівецької області, Березівська територіальна громада Чернівецької області, з
впливним чл. проекту на роки: 1 червня 2025 року - земельна ділянка № 1
площею 108 га 11 сотки (на ділянці № 1) - земельна ділянка № 2 площею 18 га 11
сотки (на чл. 1 діляки № 2) - земельна ділянка № 3 площею 86 га 11 сотки, цистерно
заповнювачі зрошувальної мережі - насосні водозабірні, які входять до складу
сировинної системи «Пань», Ділянка водозабірної системи № 2322-2323-2324-2325-2326-2327-2328-2329-2330-2331-2332-2333-2334-2335-2336-2337-2338-2339-2340-2341-2342-2343-2344-2345-2346-2347-2348-2349-2350-2351-2352-2353-2354-2355-2356-2357-2358-2359-2360-2361-2362-2363-2364-2365-2366-2367-2368-2369-2370-2371-2372-2373-2374-2375-2376-2377-2378-2379-2380-2381-2382-2383-2384-2385-2386-2387-2388-2389-2390-2391-2392-2393-2394-2395-2396-2397-2398-2399-2400-2401-2402-2403-2404-2405-2406-2407-2408-2409-2410-2411-2412-2413-2414-2415-2416-2417-2418-2419-2420-2421-2422-2423-2424-2425-2426-2427-2428-2429-2430-2431-2432-2433-2434-2435-2436-2437-2438-2439-2440-2441-2442-2443-2444-2445-2446-2447-2448-2449-2450-2451-2452-2453-2454-2455-2456-2457-2458-2459-2460-2461-2462-2463-2464-2465-2466-2467-2468-2469-2470-2471-2472-2473-2474-2475-2476-2477-2478-2479-2480-2481-2482-2483-2484-2485-2486-2487-2488-2489-2490-2491-2492-2493-2494-2495-2496-2497-2498-2499-2500-2501-2502-2503-2504-2505-2506-2507-2508-2509-2510-2511-2512-2513-2514-2515-2516-2517-2518-2519-2520-2521-2522-2523-2524-2525-2526-2527-2528-2529-2530-2531-2532-2533-2534-2535-2536-2537-2538-2539-2540-2541-2542-2543-2544-2545-2546-2547-2548-2549-2550-2551-2552-2553-2554-2555-2556-2557-2558-2559-2560-2561-2562-2563-2564-2565-2566-2567-2568-2569-2570-2571-2572-2573-2574-2575-2576-2577-2578-2579-2580-2581-2582-2583-2584-2585-2586-2587-2588-2589-2590-2591-2592-2593-2594-2595-2596-2597-2598-2599-2600-2601-2602-2603-2604-2605-2606-2607-2608-2609-2610-2611-2612-2613-2614-2615-2616-2617-2618-2619-2620-2621-2622-2623-2624-2625-2626-2627-2628-2629-2630-2631-2632-2633-2634-2635-2636-2637-2638-2639-2640-2641-2642-2643-2644-2645-2646-2647-2648-2649-2650-2651-2652-2653-2654-2655-2656-2657-2658-2659-2660-2661-2662-2663-2664-2665-2666-2667-2668-2669-2670-2671-2672-2673-2674-2675-2676-2677-2678-2679-2680-2681-2682-2683-2684-2685-2686-2687-2688-2689-2690-2691-2692-2693-2694-2695-2696-2697-2698-2699-2700-2701-2702-2703-2704-2705-2706-2707-2708-2709-2710-2711-2712-2713-2714-2715-2716-2717-2718-2719-2720-2721-2722-2723-2724-2725-2726-2727-2728-2729-2730-2731-2732-2733-2734-2735-2736-2737-2738-2739-2740-2741-2742-2743-2744-2745-2746-2747-2748-2749-2750-2751-2752-2753-2754-2755-2756-2757-2758-2759-2760-2761-2762-2763-2764-2765-2766-2767-2768-2769-2770-2771-2772-2773-2774-2775-2776-2777-2778-2779-2780-2781-2782-2783-2784-2785-2786-2787-2788-2789-2790-2791-2792-2793-2794-2795-2796-2797-2798-2799-2800-2801-2802-2803-2804-2805-2806-2807-2808-2809-2810-2811-2812-2813-2814-2815-2816-2817-2818-2819-2820-2821-2822-2823-2824-2825-2826-2827-2828-2829-2830-2831-2832-2833-2834-2835-2836-2837-2838-2839-2840-2841-2842-2843-2844-2845-2846-2847-2848-2849-2850-2851-2852-2853-2854-2855-2856-2857-2858-2859-2860-2861-2862-2863-2864-2865-2866-2867-2868-2869-2870-2871-2872-2873-2874-2875-2876-2877-2878-2879-2880-2881-2882-2883-2884-2885-2886-2887-2888-2889-2890-2891-2892-2893-2894-2895-2896-2897-2898-2899-2900-2901-2902-2903-2904-2905-2906-2907-2908-2909-2910-2911-2912-2913-2914-2915-2916-2917-2918-2919-2920-2921-2922-2923-2924-2925-2926-2927-2928-2929-2930-2931-2932-2933-2934-2935-2936-2937-2938-2939-2940-2941-2942-2943-2944-2945-2946-2947-2948-2949-2950-2951-2952-2953-2954-2955-2956-2957-2958-2959-2960-2961-2962-2963-2964-2965-2966-2967-2968-2969-2970-2971-2972-2973-2974-2975-2976-2977-2978-2979-2980-2981-2982-2983-2984-2985-2986-2987-2988-2989-2990-2991-2992-2993-2994-2995-2996-2997-2998-2999-3000-3001-3002-3003-3004-3005-3006-3007-3008-3009-3010-3011-3012-3013-3014-3015-3016-3017-3018-3019-3020-3021-3022-3023-3024-3025-3026-3027-3028-3029-3030-3031-3032-3033-3034-3035-3036-3037-3038-3039-3040-3041-3042-3043-3044-3045-3046-3047-3048-3049-3050-3051-3052-3053-3054-3055-3056-3057-3058-3059-3060-3061-3062-3063-3064-3065-3066-3067-3068-3069-3070-3071-3072-3073-3074-3075-3076-3077-3078-3079-3080-3081-3082-3083-3084-3085-3086-3087-3088-3089-3090-3091-3092-3093-3094-3095-3096-3097-3098-3099-3100-3101-3102-3103-3104-3105-3106-3107-3108-3109-3110-3111-3112-3113-3114-3115-3116-3117-3118-3119-3120-3121-3122-3123-3124-3125-3126-3127-3128-3129-3130-3131-3132-3133-3134-3135-3136-3137-3138-3139-3140-3141-3142-3143-3144-3145-3146-3147-3148-3149-3150-3151-3152-3153-3154-3155-3156-3157-3158-3159-3160-3161-3162-3163-3164-3165-3166-3167-3168-3169-3170-3171-3172-3173-3174-3175-3176-3177-3178-3179-3180-3181-3182-3183-3184-3185-3186-3187-3188-3189-3190-3191-3192-3193-3194-3195-3196-3197-3198-3199-3200-3201-3202-3203-3204-3205-3206-3207-3208-3209-3210-3211-3212-3213-3214-3215-3216-3217-3218-3219-3220-3221-3222-3223-3224-3225-3226-3227-3228-3229-3230-3231-3232-3233-3234-3235-3236-3237-3238-3239-3240-3241-3242-3243-3244-3245-3246-3247-3248-3249-3250-3251-3252-3253-3254-3255-3256-3257-3258-3259-3260-3261-3262-3263-3264-3265-3266-3267-3268-3269-3270-3271-3272-3273-3274-3275-3276-3277-3278-3279-3280-3281-3282-3283-3284-3285-3286-3287-3288-3289-3290-3291-3292-3293-3294-3295-3296-3297-3298-3299-3300-3301-3302-3303-3304-3305-3306-3307-3308-3309-3310-3311-3312-3313-3314-3315-3316-3317-3318-3319-3320-3321-3322-3323-3324-3325-3326-3327-3328-3329-3330-3331-3332-3333-3334-3335-3336-3337-3338-3339-3340-3341-3342-3343-3344-3345-3346-3347-3348-3349-3350-3351-3352-3353-3354-3355-3356-3357-3358-3359-3360-3361-3362-3363-3364-3365-3366-3367-3368-3369-3370-3371-3372-3373-3374-3375-3376-3377-3378-3379-3380-3381-3382-3383-3384-3385-3386-3387-3388-3389-3390-3391-3392-3393-3394-3395-3396-3397-3398-3399-3400-3401-3402-3403-3404-3405-3406-3407-3408-3409-3410-3411-3412-3413-3414-3415-3416-3417-3418-3419-3420-3421-3422-3423-3424-3425-3426-3427-3428-3429-3430-3431-3432-3433-3434-3435-3436-3437-3438-3439-3440-3441-3442-3443-3444-3445-3446-3447-3448-3449-3450-3451-3452-3453-3454-3455-3456-3457-3458-3459-3460-3461-3462-3463-3464-3465-3466-3467-3468-3469-3470-3471-3472-3473-3474-3475-3476-3477-3478-3479-3480-3481-3482-3483-3484-3485-3486-3487-3488-3489-3490-3491-3492-3493-3494-3495-3496-3497-3498-3499-3500-3501-3502-3503-3504-3505-3506-3507-3508-3509-3510-3511-3512-3513-3514-3515-3516-3517-3518-3519-3520-3521-3522-3523-3524-3525-3526-3527-3528-3529-3530-3531-3532-3533-3534-3535-3536-3537-3538-3539-3540-3541-3542-3543-3544-3545-3546-3547-3548-3549-3550-3551-3552-3553-3554-3555-3556-3557-3558-3559-3560-3561-3562-3563-3564-3565-3566-3567-3568-3569-3570-3571-3572-3573-3574-3575-3576-3577-3578-3579-3580-3581-3582-3583-3584-3585-3586-3587-3588-3589-3590-3591-3592-3593-3594-3595-3596-3597-3598-3599-3600-3601-3602-3603-3604-3605-3606-3607-3608-3609-3610-3611-3612-3613-3614-3615-3616-3617-3618-3619-3620-3621-3622-3623-3624-3625-3626-3627-3628-3629-3630-3631-3632-3633-3634-3635-3636-3637-3638-3639-3640-3641-3642-3643-3644-3645-3646-3647-3648-3649-3650-3651-3652-3653-3654-3655-3656-3657-3658-3659-3660-3661-3662-3663-3664-3665-3666-3667-3668-3669-3670-3671-3672-3673-3674-3675-3676-3677-3678-3679-3680-3681-3682-3683-3684-3685-3686-3687-3688-3689-3690-3691-3692-3693-3694-3695-3696-3697-3698-3699-3700-3701-3702-3703-3704-3705-3706-3707-3708-3709-3710-3711-3712-3713-3714-3715-3716-3717-3718-3719-3720-3721-3722-3723-3724-3725-3726-3727-3728-3729-3730-3731-3732-3733-3734-3735-3736-3737-3738-3739-3740-3741-3742-3743-3744-3745-3746-3747-3748-3749-3750-3751-3752-3753-3754-3755-3756-3757-3758-3759-3760-3761-3762-3763-3764-3765-3766-3767-3768-3769-3770-3771-3772-3773-3774-3775-3776-3777-3778-3779-3780-3781-3782-3783-3784-3785-3786-3787-3788-3789-3790-3791-3792-3793-3794-3795-3796-3797-3798-3799-3800-3801-3802-3803-3804-3805-3806-3807-3808-3809-3810-3811-3812-3813-3814-3815-3816-3817-3818-3819-3820-3821-3822-3823-3824-3825-3826-3827-3828-3829-3830-3831-3832-3833-3834-3835-3836-3837-3838-3839-3840-3841-3842-3843-3844-3845-3846-3847-3848-3849-3850-3851-3852-3853-3854-3855-3856-3857-3858-3859-3860-3861-3862-3863-3864-3865-3866-3867-3868-3869-3870-3871-3872-3873-3874-3875-3876-3877-3878-3879-3880-3881-3882-3883-3884-3885-3886-3887-3888-3889-3890-3891-3892-3893-3894-3895-3896-3897-3898-3899-3900-3901-3902-3903-3904-3905-3906-3907-3908-3909-3910-3911-3912-3913-3914-3915-3916-3917-3918-3919-3920-3921-3922-3923-3924-3925-3926-3927-3928-3929-3930-3931-3932-3933-3934-3935-3936-3937-3938-3939-3940-3941-3942-3943-3944-3945-3946-3947-3948-3949-3950-3951-3952-3953-3954-3955-3956-3957-3958-3959-3960-3961-3962-3963-3964-3965-3966-3967-3968-3969-3970-3971-3972-3973-3974-3975-3976-3977-3978-3979-3980-3981-3982-3983-3984-3985-3986-3987-3988-3989-3990-3991-3992-3993-3994-3995-3996-3997-3998-3999-4000-4001-4002-4003-4004-4005-4006-4007-4008-4009-4010-4011-4012-4013-4014-4015-4016-4017-4018-4019-4020-4021-4022-4023-4024-4025-4026-4027-4028-4029-4030-4031-4032-4033-4034-4035-4036-4037-4038-4039-4040-4041-4042-4043-4044-4045-4046-4047-4048-4049-4050-4051-4052-4053-4054-4055-4056-4057-4058-4059-4060-4061-4062-4063-4064-4065-4066-4067-4068-4069-4070-4071-4072-4073-4074-4075-4076-4077-4078-4079-4080-4081-4082-4083-4084-4085-4086-4087-4088-4089-4090-4091-4092-4093-4094-4095-4096-4097-4098-4099-4100-4101-4102-4103-4104-4105-4106-4107-4108-4109-4110-4111-4112-4113-4114-4115-4116-4117-4118-4119-4120-4121-4122-4123-4124-4125-4126-4127-4128-4129-4130-4131-4132-4133-4134-4135-4136-4137-4138-4139-4140-4141-4142-4143-4144-4145-4146-4147-4148-4149-4150-4151-4152-4153-4154-4155-4156-4157-4158-4159-4160-4161-4162-4163-4164-4165-4166-4167-4168-4169-4170-4171-4172-4173-4174-4175-4176-4177-4178-4179-4180-4181-4182-4183-4184-4185-4186-4187-4188-4189-4190-4191-4192-4193-4194-4195-4196-4197-4198-4199-4200-4201-4202-4203-4204-4205-4206-4207-4208-4209-4210-4211-4212-4213-4214-4215-4216-4217-4218-4219-4220-4221-4222-4223-4224-4225-4226-4227-4228-4229-4230-4231-4232-4233-4234-4235-4236-4237-4238-4239-4240-4241-4242-4243-4244-4245-4246-4247-4248-4249-4250-4251-4252-4253-4254-4255-4256-4257-4258-4259-4260-4261-4262-4263-4264-4265-4266-4267-4268-4269-4270-4271-4272-4273-4274-4275-4276-4277-4278-4279-4280-4281-4282-4283-4284-4285-4286-4287-4288-4289-4290-4291-4292-4293-4294-4295-4296-4297-4298-4299-4300-4301-4302-4303-4304-4305-4306-4307-4308-4309-4310-4311-4312-4313-4314-4315-4316-4317-4318-4319-4320-4321-4322-4323-4324-4325-4326-4327-4328-4329-4330-4331-4332-4333-4334-4335-4336-4337-4338-4339-4340-4341-4342-4343-4344-4345-4346-4347-4348-4349-4350-4351-4352-4353-4354-4355-4356-4357-4358-4359-4360-4361-4362-4363-4364-4365-4366-4367-4368-4369-4370-4371-4372-4373-4374-4375-4376-4377-4378-4379-4380-4381-4382-4383-4384-4385-4386-4387-4388-4389-4390-4391-4392-4393-4394-4395-4396-4397-4398-4399-4400-4401-4402-4403-4404-4405-4406-4407-4408-4409-4410-4411-4412-4413-4414-4415-4416-4417-4418-4419-4420-4421-4422-4423-4424-4425-4426-4427-4428-4429-4430-4431-4432-4433-4434-4435-4436-4437-4438-4439-4440-4441-4442-4443-4444-4445-4446-4447-4448-4449-4450-4451-4452-4453-4454-4455-4456-4457-4458-4459-4460-4461-4462-4463-4464-4465-4466-4467-4468-4469-4470-4471-4472-4473-4474-4475-4476-4477-4478-4479-4480-4481-4482-4483-4484-4485-4486-4487-4488-4489-4490-4491-4492-4493-4494-4495-4496-4497-4498-4499-4500-4501-4502-4503-4504-4505-4506-4507-4508-4509-4510-4511-4512-4513-4514-4515-4516-4517-4518-4519-4520-4521-4522-4523-4524-4525-4526-4527-4528-4529-4530-4531-4532-4533-4534-4535-4536-4537-4538-4539-4540-4541-4542-4543-4544-4545-4546-4547-4548-4549-4550-4551-4552-4553-4554-4555-4556-4557-4558-4559-4560-4561-4562-4563-4564-4565-4566-4567-4568-4569-4570-4571-4572-4573-4574-4575-4576-4577-4578-4579-4580-4581-4582-4583-4584-4585-4586-4587-4588-4589-4590-4591-4592-4593-4594-4595-4596-4597-4598-4599-4600-4601-4602-4603-4604-4605-4606-4607-4608-4609-4610-4611-4612-4613-4614-4615-4616-4617-4618-4619-4620-4621-4622-4623-4624-4625-4626-4627-4628

Чернігівська обл., Чернігівський р-н., селище Березна, вул. Гагаріна, 51, магазин

Дата розміщення: 04.11.2025р.

Економіст ФГ Ковбаси В. О. - Любочкін М. М.





територіальна громада, розташована за адресою: Чернігівський район, селище Березняки, вул. Свято-Покровська, буд. 2а, контактна особа - селищний голова Павленко Володимир Михайлович, з понеділка по п'ятницю з 10 до 12 та 13-16 години, тел. +380 9661611111, починаючи з 04 листопада 2025 року.

1 Дата та час: 25.11.2025 11.00;

1

Лінк: meet.google.com/djd-zkqe-nqk;

(вказати дату, час, місце та адресу проведення громадських слухань)

ФЕРМЕРСЬКЕ ГОСПОДАРСТВО КОВБАСИ ВІКТОРА ОЛЕГОВИЧА 21401022

(особи підприємства юридичної особи, код згідно з ЄДРПОУ або приватиз. №/а та по батькові фізичної особи - підприємця ідентифікаційний код або серія та номер паспорта для фізичних осіб, які через свої релігійні переконання відмовилися від прийняття реєстраційного номера облікової картки платника податків та офіційно повідомили про це відповідному контролюючому органу і мають відмітку у паспорті)

Додаток 3
до Порядку передачі документації
для надання висновку з оцінки
впливу на довкілля та
фінансування оцінки впливу на
довкілля

Дата:

(дата офіційного опублікування в Єдиному
реєстрі з оцінки впливу на довкілля
(зазначити територіальну провадницьку
лісову адміністрацію Ресстру, не зазначається
суб'єктом господарювання)

Реєстраційний номер 12981

(реєстраційний номер справи про оцінку
впливу на довкілля планованої діяльності)

ОГОЛОШЕННЯ

про початок громадського обговорення звіту
з оцінки впливу на довкілля

Повіdomляємо про початок громадського обговорення звіту з оцінки впливу на довкілля планованої діяльності, зазначеної у пункті 1 цього оголошення, з метою виявлення, збирання та врахування зауважень і пропозицій громадськості до планованої діяльності.

1. Планована діяльність

Назва планованої діяльності: «Влаштування системи зрошення полів на орендних земельних ділянках на території Бігальського та Сахнівського старостинських округів Березнянської територіальної громади Чернігівського району Чернігівської області з виділенням черг поливу по роках: I черга (перший рік) - земельна ділянка поля № 1 площею 108 га; II черга (на другий рік) - земельна ділянка поля № 2 площею 46 га; III черга (на третій рік) - земельна ділянка поля № 3 площею 86 га. Планово вологозабезпечення зрошувальної мережі - наливне волокошовище, яке входить до складу осушувальної системи «Плав». Додаткова потреба забору води складатиме 2832 м³/добу. Забір води з наливного волокошовища передбачається здійснювати за допомогою перекавальної насосної станції, згідно дозволу на спеціальне волокористування Черкавського агентства водних ресурсів України №53/НГ/49п-23 від 10.08.2023; мита волокористування - зрошення ліній використання води з поверхневих джерел - 2840 м³/добу.

(вказати технічні характеристики, у тому числі параметри планованої діяльності: потужність, довжина, площа, об'єм виробництва тощо), місце проведення планованої діяльності

2. Суб'єкт господарювання

Чернігівська обл., Чернігівський р-н., селище Березна, вул. Шевченка, зупинка на дорозі до с. Бігач

Дата розміщення: 04.11.2025р.

Економіст ФГ Ковбаси В. О. - Любочкін М. М.





Додаток 3 до Порядку передачі документів для реалізації вимог у зв'язку з оцінкою впливу на довкілля та фінансуванням з оцінки впливу на довкілля

Дата: 09.09.2023

Регістраційний номер: 17081

ОГОЛОШЕННЯ про початок громадського обговорення звіту з оцінки впливу на довкілля

Повідомимо про початок громадського обговорення звіту з оцінки впливу на довкілля планованої діяльності, зазначеної в пункті 1 цього оголошення, з метою залучення, збереження та врахування зауважень і пропозицій громадськості до планованої діяльності.

1. **Планована діяльність.**
Назва планованої діяльності: «Виконання системи зрошення поля на проєктованій земельній ділянці на території Біляківки та Свинківського старостинських округів Березівської територіальної громади Чернівецького району Чернівецької області з використанням водних ресурсів річки Чирчик (Червоної ріки) - земельна ділянка площі № 1 площею 108 га, II черга (на другій ріці) - земельна ділянка площі № 2 площею 44 га, III черга (на третій ріці) - земельна ділянка площі № 3 площею 86 га». Назвою волоцювання збудованої мережі - підведена волоцювання, яка входить до складу сільськогосподарської площі. Довжина трубопроводу складається 2852 м/линій. Забор води з підземного волоцювання необхідно здійснювати за допомогою насосної високої станції, а також дозволу на спільне волоцювання Березівського підземного водного ресурсу України №53717/А/94/23 від 10.09.2023, міста Волоцювання України, який видано Станіславом з повноваженням ліцензії - 2810 м/забори.

2. **Суб'єкт господарювання**

1. Назва: **СЗП «АГРО»**
1.1. Адреса: **с. Біляківка, вул. Свободи, 14**

6. Уповноважений центральний орган або уповноважений територіальний орган, що забезпечує доступ до звіту з оцінки впливу на довкілля та інших доступних інформацій щодо планованої діяльності

Департамент екології та природних ресурсів Чернівецької області державної адміністрації проспект Митру, 14, м. Чернівці, 14000 (тел. 04621 65-37-07)

7. Уповноважений центральний орган або уповноважений територіальний орган, до якого надійшли зауваження і пропозиції, та строки надання зауважень і пропозицій

Департамент екології та природних ресурсів Чернівецької області державної адміністрації проспект Митру, 14, м. Чернівці, 14000 (тел. 04621 65-37-07)

8. Назва екологічної інформації щодо планованої діяльності

Звіт з оцінки впливу на довкілля планованої діяльності за адресою: **с. Біляківка, вул. Свободи, 14**

9. Місце (місця) розміщення звіту з оцінки впливу на довкілля та інших доступних інформацій (включно з приписання, зазначеного в пункті 6 цього оголошення), а також час, з якого громадськість може ознайомитися з ними

1) **Територія старостинського округу, розташованої за адресою: Чернівецький р-н, с. Біляківка, вул. Свободи, 14** (включно з 10 до 12 та 13-16 години, тел. +380978217800, починаючи з 04 листопада 2023 року);

ФЕРМЕРСЬКЕ ГОСПОДАРСТВО КОВАСЯ ВІКТОРА ОЛЕГОВИЧА 21401002

Україна: 14631, Чернівецька обл., Ковалівський р-н, село Горішине, вул. Дмитро В. Буланок 24

3. Уповноважений орган, який забезпечує проведення громадського обговорення

Департамент екології та природних ресурсів Чернівецької області державної адміністрації проспект Митру, 14, м. Чернівці, 14000 (тел. 04621 65-37-07)

4. Процедура прийняття рішення про проведення планованої діяльності та орган, який розглядає результати оцінки впливу на довкілля

Відомості з оцінки впливу на довкілля Департамент екології та природних ресурсів Чернівецької області державної адміністрації (згідно з частиною статті 11 Закону України «Про оцінку впливу на довкілля»)

5. Строки, тривалість та порядок громадського обговорення звіту з оцінки впливу на довкілля, включючи інформацію про час і місце усіх запроваджених громадських слухань

Тривалість громадського обговорення становить 25 робочих днів з моменту офіційного опублікування цього оголошення (означення у назві оголошення) та надання громадськості доступу до звіту з оцінки впливу на довкілля та інших доступних інформацій, включених в об'єкт господарювання, що передається для вивчення з оцінки впливу на довкілля.

Протягом цього строку громадського обговорення громадськість має право надавати будь-які зауваження або пропозиції, які, на її думку, стосуються планованої діяльності, без необхідності їх обґрунтування. Зауваження та пропозиції можуть подаватися в письмовій формі (у тому числі в електронному вигляді) та усе під час громадських слухань із внесенням до протоколу громадських слухань. Пропозиції, надані після встановленого строку, не розглядаються.

У період кожного етапу в Україні громадські слухання проводяться у режимі відеоконференції, про що зазначається в оголошенні про початок громадського обговорення звіту з оцінки впливу на довкілля та у звіті про громадське обговорення

Громадські слухання відбулися

Громадський об'єкт господарювання: **Фермерське господарство Ковася Віктора Олегівича**

Громадський об'єкт господарювання: **Фермерське господарство Ковася Віктора Олегівича**

Громадський об'єкт господарювання: **Фермерське господарство Ковася Віктора Олегівича**

Громадський об'єкт господарювання: **Фермерське господарство Ковася Віктора Олегівича**

Громадський об'єкт господарювання: **Фермерське господарство Ковася Віктора Олегівича**

Громадський об'єкт господарювання: **Фермерське господарство Ковася Віктора Олегівича**

Громадський об'єкт господарювання: **Фермерське господарство Ковася Віктора Олегівича**

Громадський об'єкт господарювання: **Фермерське господарство Ковася Віктора Олегівича**

Громадський об'єкт господарювання: **Фермерське господарство Ковася Віктора Олегівича**

Громадський об'єкт господарювання: **Фермерське господарство Ковася Віктора Олегівича**

Громадський об'єкт господарювання: **Фермерське господарство Ковася Віктора Олегівича**

Громадський об'єкт господарювання: **Фермерське господарство Ковася Віктора Олегівича**

Громадський об'єкт господарювання: **Фермерське господарство Ковася Віктора Олегівича**

Громадський об'єкт господарювання: **Фермерське господарство Ковася Віктора Олегівича**

Громадський об'єкт господарювання: **Фермерське господарство Ковася Віктора Олегівича**

Громадський об'єкт господарювання: **Фермерське господарство Ковася Віктора Олегівича**

Громадський об'єкт господарювання: **Фермерське господарство Ковася Віктора Олегівича**

Громадський об'єкт господарювання: **Фермерське господарство Ковася Віктора Олегівича**

Громадський об'єкт господарювання: **Фермерське господарство Ковася Віктора Олегівича**

Громадський об'єкт господарювання: **Фермерське господарство Ковася Віктора Олегівича**

Громадський об'єкт господарювання: **Фермерське господарство Ковася Віктора Олегівича**

Громадський об'єкт господарювання: **Фермерське господарство Ковася Віктора Олегівича**

Громадський об'єкт господарювання: **Фермерське господарство Ковася Віктора Олегівича**

Громадський об'єкт господарювання: **Фермерське господарство Ковася Віктора Олегівича**

Громадський об'єкт господарювання: **Фермерське господарство Ковася Віктора Олегівича**

Громадський об'єкт господарювання: **Фермерське господарство Ковася Віктора Олегівича**

Громадський об'єкт господарювання: **Фермерське господарство Ковася Віктора Олегівича**

Громадський об'єкт господарювання: **Фермерське господарство Ковася Віктора Олегівича**

Громадський об'єкт господарювання: **Фермерське господарство Ковася Віктора Олегівича**

Громадський об'єкт господарювання: **Фермерське господарство Ковася Віктора Олегівича**

Громадський об'єкт господарювання: **Фермерське господарство Ковася Віктора Олегівича**

Громадський об'єкт господарювання: **Фермерське господарство Ковася Віктора Олегівича**

Громадський об'єкт господарювання: **Фермерське господарство Ковася Віктора Олегівича**

Чернігівська обл., Чернігівський р-н., с. Бігач, вул. Троїцька, 41 Бігачський старостат

Дата розміщення: 04.11.2025р.

Економіст ФГ Ковбаси В. О. - Любочкін М. М.





УКРАЇНА
БІГАНЬКА СІЛЬСЬКА РАДА
МЕНЬСЬКОГО РАЙОНУ
ЧЕРНІГІВСЬКОЇ ОБЛАСТІ
ВИКОНАВЧИЙ КОМІТЕТ
БІГАНЬКОЇ СІЛЬСЬКОЇ РАДИ



Чернігівська обл., Чернігівський р-н., с. Бігач, вул. Троїцька, магазин

Дата розміщення: 04.11.2025р.

Економіст ФГ Ковбаси В. О. - Любочкін М. М.



ФЕРМЕРСЬКЕ ГОСПОДАРСТВО КОВБАСИ ВІКТОРА О. ЛЕГОВИЧА 21401072

Висновок здійснюється впродовж строку, що встановлено в статті 11 Закону України «Про оцінку впливу на довкілля», але не більше ніж 30 робочих днів з моменту прийняття рішення про проведення громадського обговорення. Якщо протягом строку, визначеного в статті 11 Закону України «Про оцінку впливу на довкілля», не прийнято рішення про проведення громадського обговорення, це означає, що проект не проходить процедуру оцінки впливу на довкілля.

Україна, 15631, Чернівецька обл., Коронівський р-н, село Горішнє, вул. Ничука, в. Буцак 24

Ідентифікаційний номер особи або іншої юридичної особи (фізичної особи - підприємця)

(повний ім'я, прізвище, національний номер ідентифікації)

3. Уповноважений орган, який забезпечує проведення громадського обговорення

Департамент екології та природних ресурсів Чернівецької обласної державної адміністрації проспект Марш. 14, м. Чернівці, 14000 deko.post@co.gov.ua (0462) 65-37-07 Гапка Валентина Юріївна

Ідентифікаційний номер організації, підприємства, іншого юридичного чи фізичного особи

4. Процедура прийняття рішення про проведення планової діяльності та орган, який розглядає результати оцінки впливу на довкілля

Висновок з оцінки впливу на довкілля Департамент екології та природних ресурсів Чернівецької обласної державної адміністрації частина перша статті 11 Закону України «Про оцінку впливу на довкілля»

Ім'я органу про проведення планової діяльності, орган, проведеної його діяльності

(повний ім'я, прізвище, національний номер ідентифікації)

5. Строк, тривалість та порядок громадського обговорення з оцінки впливу на довкілля, включаючи інформацію про час і місце ухвалення громадських слухань

Тривалість громадського обговорення становить 23 робочих днів з моменту офіційного опублікування цього оголошення (включається у нього оголошення) та надання громадськості доступу до звіту з оцінки впливу на довкілля та іншої додаткової інформації, визначеної суб'єктом господарювання, що передається для видачі висновку з оцінки впливу на довкілля.

Протягом усього строку громадського обговорення громадськість має право подавати будь-які зауваження або пропозиції, які, на її думку, стосуються планової діяльності, без необхідності їх обґрунтування. Зауваження та пропозиції можуть подаватися в письмовій формі (у тому числі в електронному вигляді) та усно під час громадських слухань, із виключенням до времону громадських слухань. Пропозиції, надані після встановленого строку, не розглядаються.

У період воєнного стану в Україні громадські слухання проводяться у режимі відеоконференції, про що зазначається в оголошенні про початок громадського обговорення з оцінки впливу на довкілля та у звіті про громадське обговорення.

Громадські слухання відбулися

Податок 3 до Порядку впровадження документальної процедури оцінки впливу на довкілля та фінансування органів з оцінки впливу на довкілля

Дата

Цей документ опубліковано в Єдиному державному реєстрі та на веб-сайті державного реєстру, на яких можна отримати копію цього документа.

Регістраційний номер 12981 (визначений номер особи або іншої юридичної особи)

ОГОЛОШЕННЯ

про початок громадського обговорення звіту з оцінки впливу на довкілля

Поданою про початок громадського обговорення звіту з оцінки впливу на довкілля планової діяльності, зазначеної в пункті 1 цього оголошення, з метою виконання, збирання та врахування зауважень і пропозицій громадськості до планової діяльності.

1. Планована діяльність

Нова територіальна адміністрація - впровадження системи збирання сміття на промислових підприємствах на території Березняків та Сокирянського староства області Березняківської територіальної громади Чернівецького району Чернівецької області з використанням мережі піпеток по вулиці І. П'ятигорського 1041 - жемчужина ділянка площі № 4 площею 108 кв. м (середня площа діляки) - з метою ділянки площі № 2 площею 46 кв. м, III зони - площі діляки № 1 - з метою ділянки площі № 3 площею 86 кв. м (першою відокремленою промисловою мережею - наявна можливість, яка входить до складу господарської системи «Південь». Потрібна потреба 305000. Вона складається з 212 місць збирання сміття - наявності впровадження проєктування, здійснення за допомогою ресурсів власної організації, а також дозволу на спільне використання державного активу в межах території, що знаходиться за адресою: вулиця І. П'ятигорського, 1041 м. Березняки - територія, підлягає використанню для збирання сміття.

Ім'я особи, яка здійснює діяльність, у тому числі повноваження посадової особи

(повний ім'я, прізвище, національний номер ідентифікації, місце проживання громадянської держави)

2. Суб'єкт господарювання

1. Дата та час: 03.11.2025 11:00.

2. Площа: <https://publindex.gov.ua>

3. Уповноважений центральний орган або уповноважений територіальний орган, що забезпечує доступ до звіту з оцінки впливу на довкілля та іншої доступної інформації щодо планової діяльності

Департамент екології та природних ресурсів Чернівецької обласної державної адміністрації проспект Марш. 14, м. Чернівці, 14000 deko.post@co.gov.ua (0462) 65-37-07 Гапка Валентина Юріївна

Ідентифікаційний номер організації, підприємства, іншого юридичного чи фізичного особи

7. Уповноважений центральний орган або уповноважений територіальний орган, до якого надійшли зауваження і пропозиції, та строки надання зауважень і пропозицій

Департамент екології та природних ресурсів Чернівецької обласної державної адміністрації проспект Марш. 14, м. Чернівці, 14000 deko.post@co.gov.ua (0462) 65-37-07 Гапка Валентина Юріївна

Ідентифікаційний номер організації, підприємства, іншого юридичного чи фізичного особи

Зауваження і пропозиції приймаються протягом усього строку громадського обговорення, зазначеного в абзаці другого пункту 5 цього оголошення, а також час, з якого громадськість може ознайомитися з ними

8. Назва екологічна інформація щодо планової діяльності

Звіт з оцінки впливу на довкілля планової діяльності на 21 вулицях.

Ім'я матеріалу, надані на розгляд громадськості, зазначені у додатку Звіту з ОВІ на 01.10.2025

Ім'я екологічна інформація, що стосується планової діяльності, зазначена у Звіті з ОВІ

9. Місце (місця) розміщення звіту з оцінки впливу на довкілля та іншої додаткової інформації (місця на проведення зазначеного в пункті 6 цього оголошення), а також час, з якого громадськість може ознайомитися з ними

1. Публічний сторінковий сайт, розташований за адресою: Чернівецький р-н, с. Березняки, вул. П'ятигорського 41, адміністративна будівля - територія сектору Ночка Ірина Михайлівна, з початком роботи з 10 до 17 та 18-16 години, тел. +380(0)7972700, електронною поштою: Чернівецький р-н, с. Березняки, вул. П'ятигорського 41, сектор екології та природних ресурсів Чернівецької обласної державної адміністрації, вулиця І. П'ятигорського, 1041 м. Березняки, 5. Контактна особа - староста сектору Гапка Валентина Юріївна, з початком роботи з 10 до 17 та 18-16 години, тел. +380(0)7972700, електронною поштою: 04 листопада 2025 року, 31 Березняківська територіальна громада

Територіальна громада, розташована за адресою: Чернівецький район, село Березняки, вул. Свято-Покровська, б-д № 24, ділянка площа з площею 108 кв. м (середня площа ділянки) Михайлівна, з початком роботи з 10 до 17 та 18-16 години, тел. +380(0)9661612, електронною поштою: 04 листопада 2025 року.

Ідентифікаційний номер організації, підприємства, іншого юридичного чи фізичного особи

1. Дата та час: 03.11.2025 11:00. 2. Площа: <https://publindex.gov.ua>

3. Уповноважений центральний орган або уповноважений територіальний орган, що забезпечує доступ до звіту з оцінки впливу на довкілля та іншої доступної інформації щодо планової діяльності

Департамент екології та природних ресурсів Чернівецької обласної державної адміністрації проспект Марш. 14, м. Чернівці, 14000 deko.post@co.gov.ua (0462) 65-37-07 Гапка Валентина Юріївна

7. Уповноважений центральний орган або уповноважений територіальний орган, до якого надійшли зауваження і пропозиції, та строки надання зауважень і пропозицій

Департамент екології та природних ресурсів Чернівецької обласної державної адміністрації проспект Марш. 14, м. Чернівці, 14000 deko.post@co.gov.ua (0462) 65-37-07 Гапка Валентина Юріївна

Зауваження і пропозиції приймаються протягом усього строку громадського обговорення, зазначеного в абзаці другого пункту 5 цього оголошення, а також час, з якого громадськість може ознайомитися з ними

8. Назва екологічна інформація щодо планової діяльності

Звіт з оцінки впливу на довкілля планової діяльності на 21 вулицях.

Ім'я матеріалу, надані на розгляд громадськості, зазначені у додатку Звіту з ОВІ на 01.10.2025

Ім'я екологічна інформація, що стосується планової діяльності, зазначена у Звіті з ОВІ

9. Місце (місця) розміщення звіту з оцінки впливу на довкілля та іншої додаткової інформації (місця на проведення зазначеного в пункті 6 цього оголошення), а також час, з якого громадськість може ознайомитися з ними

1. Публічний сторінковий сайт, розташований за адресою: Чернівецький р-н, с. Березняки, вул. П'ятигорського 41, адміністративна будівля - територія сектору Ночка Ірина Михайлівна, з початком роботи з 10 до 17 та 18-16 години, тел. +380(0)7972700, електронною поштою: Чернівецький р-н, с. Березняки, вул. П'ятигорського 41, сектор екології та природних ресурсів Чернівецької обласної державної адміністрації, вулиця І. П'ятигорського, 1041 м. Березняки, 5. Контактна особа - староста сектору Гапка Валентина Юріївна, з початком роботи з 10 до 17 та 18-16 години, тел. +380(0)7972700, електронною поштою: 04 листопада 2025 року, 31 Березняківська територіальна громада



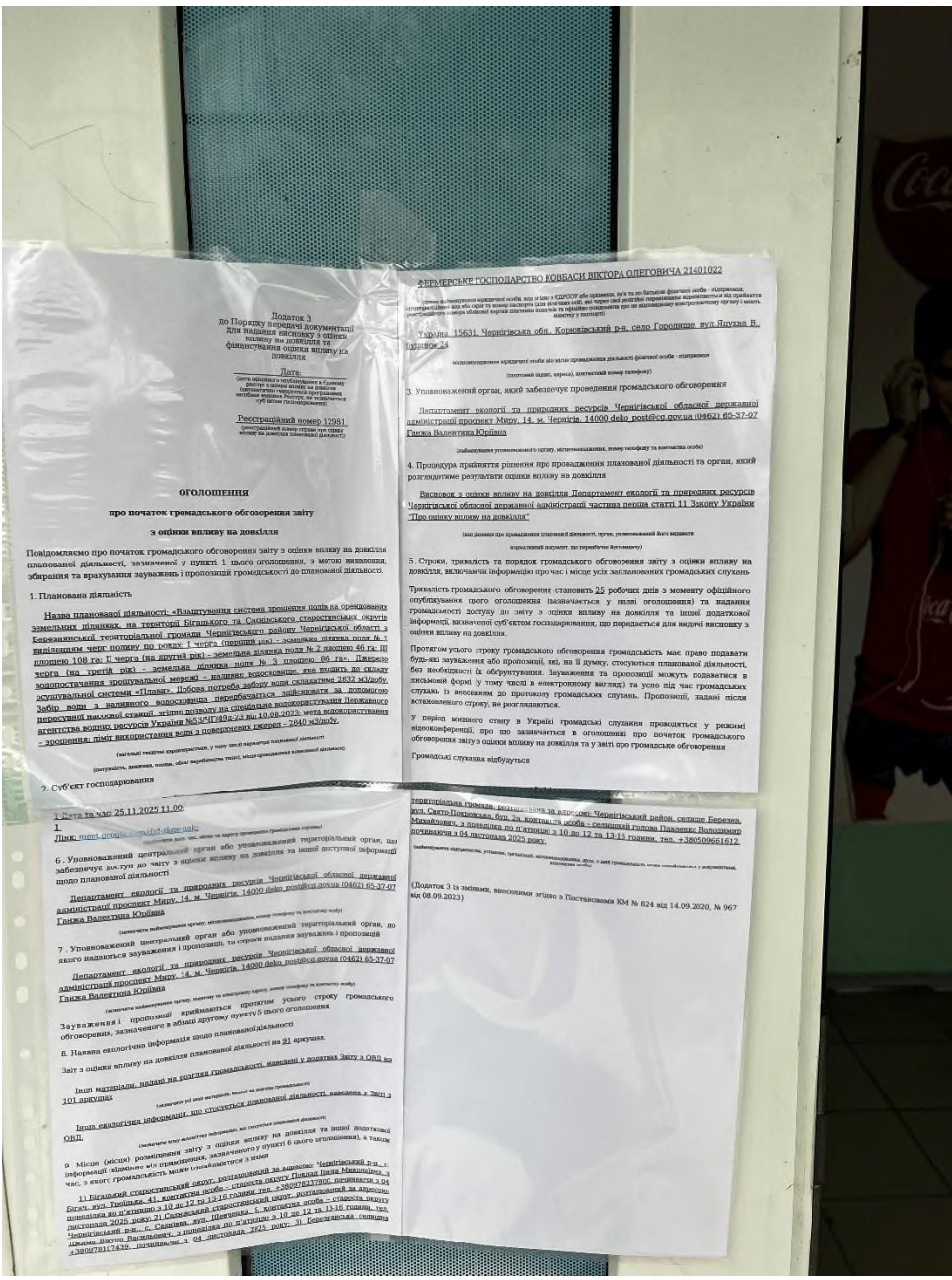


Чернігівська обл., Чернігівський р-н., с. Бігач, вул. Троїцька, 39, магазин «Сільмаг»

Дата розміщення: 04.11.2025р.

Економіст ФГ Ковбаси В. О. - Любочкін М. М.





ФЕРМЕРСЬКЕ ГОСПОДАРСТВО КОВАСІВ ВІКТОРА ОЛЕГОВИЧА 21401022

Підприємство здійснює господарську діяльність з ведення фермерського господарства згідно з постановою Кабінету Міністрів України від 14.09.2020 № 967 від 08.09.2021

Уточнює: 15631 Чернівецька обл., Корчівський р-н, село Горішнє, вул. Наука, 8, будинок 24

3. Уповноважений орган, який забезпечує проведення громадської обговорення
Департамент екології та природних ресурсів Чернівецької області державної адміністрації прокурат. Мину, 14 м. Чернівці, 14000 село, райо́н: село Горішнє, вул. Наука, будинок 24

4. Процедура прийняття рішення про проведення планової діяльності та орган, який розглядає результати оцінки впливу на довкілля
Рішенням з огляду впливу на довкілля Департамент екології та природних ресурсів Чернівецької області державної адміністрації частина п'ятою статті 11 Закону України "Про оцінку впливу на довкілля"

5. Строк, тривалість та порядок громадського обговорення заходу з огляду впливу на довкілля, включаючи інформацію про час і місце цих запланованих громадських слухань
Тривалість громадського обговорення становить 21 робочий день з моменту офіційного опублікування цього оголошення (включається у план оголошення) та надання громадськості доступу до звіту з огляду впливу на довкілля та іншої додаткової інформації відповідних суб'єктів господарювання, що підлягає для надчії висловити з огляду впливу на довкілля

Протягом усього строку громадського обговорення громадськість має право подавати будь-які зауваження або пропозиції, які, на її думку, стосуються планової діяльності, без необхідності їх обґрунтування. Зауваження та пропозиції можуть подаватися в електронній формі (у тому числі в електронному вигляді) та у будь-який час громадських слухань із виключенням по припиненні громадських слухань. Пропозиції, надані після закінчення строку, не розглядаються.

У разі виникнення ситуації в Україні громадські слухання проводяться у режимі відеоконференції, при що зазначається в оголошенні про початок громадського обговорення заходу з огляду впливу на довкілля та у звіті про громадське обговорення

Громадські слухання відбуваються

ОГЛОШЕННЯ про початок громадського обговорення заходу з огляду впливу на довкілля

Повідомляємо про початок громадського обговорення заходу з огляду впливу на довкілля планованої діяльності, зазначеної у пункті 1 цього оголошення, з метою всебічного з'ясування та врахування зауважень і пропозицій громадськості до планованої діяльності.

1. **Планована діяльність**
Назва планованої діяльності - **введення в експлуатацію сільсько-господарських угідь на сільськогосподарській ділянці № 21401022, розташованій на Східноукраїнській агропромисловій території з територіальною територіальною громадою Чернівецького району Чернівецької області з віднесенням цієї території до категорії "земля сільськогосподарська" (категорія земель № 1 згідно з постановою Кабінету Міністрів України від 14.09.2020 № 967 від 08.09.2021)**

2. **Суб'єкт господарювання**
ІНСТРУКЦІЯ № 25.11.2022 ІІ.02

1. **Мета та час: 25.11.2022 11:00**

1. **Ділячка землі: 25.11.2022 11:00**

6. Уповноважений центральний орган або уповноважений територіальний орган, що забезпечує доступ до звіту з огляду впливу на довкілля та іншої додаткової інформації щодо планованої діяльності

7. Уповноважений центральний орган або уповноважений територіальний орган, до якого належать зауваження і пропозиції та строку надання зауважень і пропозицій

8. Надана екологічна інформація щодо планованої діяльності

9. Мале (велике) розмірності заходу з огляду впливу на довкілля та іншої додаткової інформації (включаючи всі параметри, зазначеного у пункті 6 цього оголошення), в тому числі з огляду громадської діяльності

10. Інші матеріали, надані на оцінку громадськості, наведені у додатку Звіт з ОВД до ЗОІ заступка

11. Інші матеріали, надані на оцінку громадськості, наведені у додатку Звіт з ОВД до ЗОІ заступка

12. Інші матеріали, надані на оцінку громадськості, наведені у додатку Звіт з ОВД до ЗОІ заступка

13. Інші матеріали, надані на оцінку громадськості, наведені у додатку Звіт з ОВД до ЗОІ заступка

14. Інші матеріали, надані на оцінку громадськості, наведені у додатку Звіт з ОВД до ЗОІ заступка

15. Інші матеріали, надані на оцінку громадськості, наведені у додатку Звіт з ОВД до ЗОІ заступка

16. Інші матеріали, надані на оцінку громадськості, наведені у додатку Звіт з ОВД до ЗОІ заступка

17. Інші матеріали, надані на оцінку громадськості, наведені у додатку Звіт з ОВД до ЗОІ заступка

18. Інші матеріали, надані на оцінку громадськості, наведені у додатку Звіт з ОВД до ЗОІ заступка

19. Інші матеріали, надані на оцінку громадськості, наведені у додатку Звіт з ОВД до ЗОІ заступка

20. Інші матеріали, надані на оцінку громадськості, наведені у додатку Звіт з ОВД до ЗОІ заступка

21. Інші матеріали, надані на оцінку громадськості, наведені у додатку Звіт з ОВД до ЗОІ заступка

22. Інші матеріали, надані на оцінку громадськості, наведені у додатку Звіт з ОВД до ЗОІ заступка

23. Інші матеріали, надані на оцінку громадськості, наведені у додатку Звіт з ОВД до ЗОІ заступка

24. Інші матеріали, надані на оцінку громадськості, наведені у додатку Звіт з ОВД до ЗОІ заступка

25. Інші матеріали, надані на оцінку громадськості, наведені у додатку Звіт з ОВД до ЗОІ заступка

26. Інші матеріали, надані на оцінку громадськості, наведені у додатку Звіт з ОВД до ЗОІ заступка

27. Інші матеріали, надані на оцінку громадськості, наведені у додатку Звіт з ОВД до ЗОІ заступка

28. Інші матеріали, надані на оцінку громадськості, наведені у додатку Звіт з ОВД до ЗОІ заступка

29. Інші матеріали, надані на оцінку громадськості, наведені у додатку Звіт з ОВД до ЗОІ заступка

30. Інші матеріали, надані на оцінку громадськості, наведені у додатку Звіт з ОВД до ЗОІ заступка

31. Інші матеріали, надані на оцінку громадськості, наведені у додатку Звіт з ОВД до ЗОІ заступка

32. Інші матеріали, надані на оцінку громадськості, наведені у додатку Звіт з ОВД до ЗОІ заступка

33. Інші матеріали, надані на оцінку громадськості, наведені у додатку Звіт з ОВД до ЗОІ заступка

34. Інші матеріали, надані на оцінку громадськості, наведені у додатку Звіт з ОВД до ЗОІ заступка

35. Інші матеріали, надані на оцінку громадськості, наведені у додатку Звіт з ОВД до ЗОІ заступка





Чернігівська обл., Чернігівський р-н., с. Сахнівка, вул. Шевченка, 5, Сахнівський старостат

Дата розміщення: 04.11.2025р.

Економіст ФГ Ковбаси В. О. - Любочкін М. М.









ВІСЬМОЇ СЛУЖБІ ЗА КОНТРАКТМ ТА ПОШУК ВІДПОВІДЬ НА ЕЛЕКТРОННІ ПЛАТФОРМАХ

ЗАПРОШУЄМО НА СПІЛНУ ЗАКОННОСТІ

Телефон: 067-725-99-99

З 12 СЕРПНЯ ПРОДОВЖУЄТЬСЯ ВСТУП ДО ВИЩИХ ВИСЬОКОВИХ НАЧАЛЬНИХ ЗАКЛАДІВ ТА ВИЩИХ ВИСЬОКОВИХ СІРІАЛЬНИХ СКАДІВ ПРАЦІ

ЗАПРОШУЄМО НА ПОВ'ЯЗАНІ ТА ДІЯЧІ

Телефон: 067-725-99-99

Пункт незламності

СЛУЖБА ЗА КОНТРАКТМ ТА ПОШУК ВІДПОВІДЬ НА ЕЛЕКТРОННІ ПЛАТФОРМАХ

ЗАПРОШУЄМО НА СПІЛНУ ЗАКОННОСТІ

Телефон: 067-725-99-99

ВІСЬМОЇ СЛУЖБІ ЗА КОНТРАКТМ ТА ПОШУК ВІДПОВІДЬ НА ЕЛЕКТРОННІ ПЛАТФОРМАХ

ЗАПРОШУЄМО НА СПІЛНУ ЗАКОННОСТІ

Телефон: 067-725-99-99

ВІСЬМОЇ СЛУЖБІ ЗА КОНТРАКТМ ТА ПОШУК ВІДПОВІДЬ НА ЕЛЕКТРОННІ ПЛАТФОРМАХ

ЗАПРОШУЄМО НА СПІЛНУ ЗАКОННОСТІ

Телефон: 067-725-99-99

ВІСЬМОЇ СЛУЖБІ ЗА КОНТРАКТМ ТА ПОШУК ВІДПОВІДЬ НА ЕЛЕКТРОННІ ПЛАТФОРМАХ

ЗАПРОШУЄМО НА СПІЛНУ ЗАКОННОСТІ

Телефон: 067-725-99-99

Чернігівська обл., Чернігівський р-н., с. Сахнівка, вул. Братів Радченко, будинок культури

Дата розміщення: 04.11.2025р.

Економіст ФГ Ковбаси В. О. - Любочкін М. М.







Чернігівська обл., Чернігівський р-н., с. Сахнівка, вул. Братів Радченко, зупинка

Дата розміщення: 04.11.2025р.

Економіст ФГ Ковбаси В. О. - Любочкін М. М.







Скріншот розміщення оголошення про початок громадського обговорення звіту з оцінки впливу на довкілля на офіційному сайті Чернігівської районної державної адміністрації у розділі «Галузева інформація, Екологія»

→ ↻ chadm.cg.gov.ua/index.php?id=40053&tp=1#gsc.tab=0



ЧЕРНІГІВСЬКА РАЙОННА ДЕРЖАВНА АДМІНІСТРАЦІЯ
ЧЕРНІГІВСЬКОЇ ОБЛАСТІ

👁️ Людям із порушенням зору

Портрет району ▾ | РДА ▾ | До уваги переселенців! | Ветеранам та Захисникам України | Перелік захисних споруд | Електронна приймальня
Алгоритм пошуку людей | Реформа МСЕК

з участю Google



- Галузева інформація ▾
- Розпорядження
- Звернення громадян
- Для громадськості
- Територіальні громади
- Доступ до публічної інформації
- Відкриті дані
- Інформація, що має громадсько-суспільний інтерес
- Євроінтеграція ▾
- Регуляторна політика
- Державна реєстрація
- Паспорти бюджетних програм та бюджетні запити
- Районні Програми

🏠 > Галузева інформація > Екологія >
Оцінка впливу на довкілля та громадські обговорення

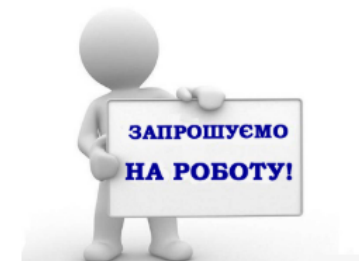

08 лютого 2024

Оцінка впливу на довкілля та громадські обговорення 05.12.2025

Товариство з обмеженою відповідальністю «Чернігівський автозавод» отримало висновок з оцінки впливу на довкілля щодо планованої діяльності «Будівництво виробничого корпусу під автотранспортне виробництво № 2 ТОВ «Чернігівський автозавод» за адресою: м. Чернігів, проспект Миру, 312» від 05.12.2025 № 131-13961, виданий Департаментом екології та природних ресурсів Чернігівської обласної державної адміністрації, справа в Єдиному реєстрі з оцінки впливу на довкілля № 13961.

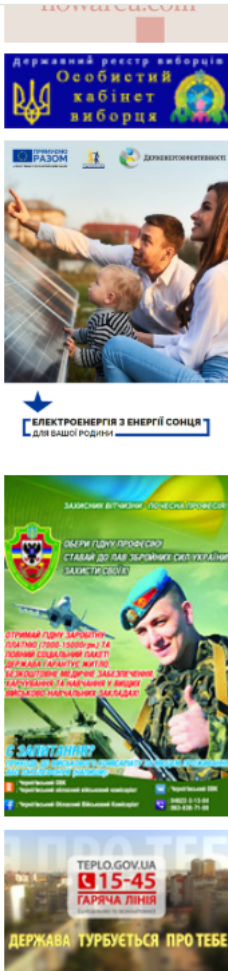
27.11.2025

[ТОВ «ЕКО-ЕНЕРГОПРОМ»: оголошення про початок громадського обговорення звіту з оцінки впливу на довкілля та звіт з оцінки впливу на довкілля стосовно планованої діяльності «Операції з управління небезпечними відходами та відходами, що не відносяться до небезпечних на виробничому майданчику, що](#)



Останні документи

- 11-12-2025
Про затвердження Програми економічного і соціального розвитку Чернігівського району Чернігівської області на 2026рік
- 10-12-2025
Про затвердження плану контролю
- 08-12-2025
Про затвердження...



робочих днів з 26.11.2025 до 11.12.2025 включно.

20.11.2025

Фермерське господарство «Напорівське» отримало висновок з оцінки впливу на довкілля щодо планованої діяльності «Реконструкція паливозаправного пункту на орендованій земельній ділянці в с. Лукашівка Чернігівського району Чернігівської області» від 19.11.2025 № 129-13048, виданий Департаментом екології та природних ресурсів Чернігівської обласної державної адміністрації, справа в Єдиному реєстрі з оцінки впливу на довкілля № 13048.

05.11.2025

Оголошення про початок громадського обговорення звіту з оцінки впливу на довкілля щодо планованої діяльності «Влаштування системи зрошення полів на орендованих земельних ділянках, на території Бігацького та Сахнівського старостинських округів Березнянської територіальної громади Чернігівського району Чернігівської області, з виділенням черг поливу по роках: I черга (перший рік) – земельна ділянка поля № 1 площею 108 га; II черга (другий рік) – земельна ділянка поля № 2 площею 46 га; III черга (третій рік) – земельна ділянка поля № 3 площею 86 га», справа в Єдиному реєстрі з оцінки впливу на довкілля № 12981. Громадське обговорення зазначеної планованої діяльності триватиме 25 робочих днів з 06.11.2025 до 10.12.2025 включно.

Повідомлення про плановану діяльність, яка підлягає оцінці впливу на довкілля, стосовно планованої діяльності «Функціонування існуючої птахоферми ТОВ «ОМЕГА ТРИ», що розташована за адресою: 15622, Чернігівська область, Чернігівський район, селище Березна, пров. Чернігівський, 8» (реєстраційний номер справи – 14668)

Повідомлення про плановану діяльність, яка підлягає оцінці впливу на

інвестиційно привабливих секторів
смартспеціалізації та ключових
ланцюгів доданої вартості регіональної
економіки Чернігівської області На
території Чернігівської області розпочато
опитування,

16-10-2025

Міжнародна гуманітарна організація Mercy
Corps, за сприяння Фонду Говарда Г.
Баффета, розширює Програму підтримки
сільського господарства України (UASP)
шляхом впровадження нового компоненту,
спрямованого на підтримку жінок-
фермерок.

10-06-2025

Python з нуля: стартує новий ІТ-курс для
військових, ветеранів та членів їхніх сімей
Український ветеранський фонд запрошує
ветеранів і ветеранок, військових та членів
їхніх сімей на безкоштовний навчальний
курс «Python Fundamentals». Навчання
запускають у межах глобальної програми
«EmpowerU» від ІТ-компанії SoftServe.

25-04-2025

Запрошуємо на кар'єрний день у Чернігові
від Lobby X, Veteran Hub та ГО
«Всеукраїнська спільнота України
"Серцевір"» ♦ Для кого подія: ветеранів і
ветеранок, які шукують роботу, та
працедавців, які потребують нових
спеціалістів до своїх команд ☺ Коли: 8
травня, 10:00-15:00



1



2



3



Додаток 3
до Порядку передачі документації
для надання висновку з оцінки
впливу на довкілля та
фінансування оцінки впливу на
довкілля

Дата:

(дата офіційного опублікування в Єдиному
реєстрі з оцінки впливу на довкілля
(автоматично генерується програмними
засобами ведення Реєстру, не зазначається
суб'єктом господарювання)

Реєстраційний номер 12981

(реєстраційний номер справи про оцінку
впливу на довкілля планованої діяльності)

ОГОЛОШЕННЯ

**про початок громадського обговорення звіту
з оцінки впливу на довкілля**

Повідомляємо про початок громадського обговорення звіту з оцінки впливу на довкілля планованої діяльності, зазначеної у пункті 1 цього оголошення, з метою виявлення, збирання та врахування зауважень і пропозицій громадськості до планованої діяльності.

1. Планована діяльність

Назва планованої діяльності: «Влаштування системи зрошення полів на орендованих земельних ділянках, на території Бігацького та Сахнівського старостинських округів Березнянської територіальної громади Чернігівського району Чернігівської області з виділенням черг поливу по роках: I черга (перший рік) - земельна ділянка поля № 1 площою 108 га; II черга (другий рік) - земельна ділянка поля № 2 площою 46 га; III

Скріншот розміщення оголошення про початок громадського обговорення звіту з оцінки впливу на довкілля на офіційному сайті Березнянської громади Чернігівської області у розділі «Новини»

→ berezna.cg.gov.ua/index.php?tp=main



БЕРЕЗНЯНСЬКА ГРОМАДА
ЧЕРНІГІВСЬКОЇ ОБЛАСТІ

Людям із порушенням зору

Стратегія розвитку

Фотогалерея

Оголошення

Вакансії

Контакти

Пошук



Структура апарату
Березнянської селищної ради

Новини

Про громаду

Рішення сесії

Нормативні документи

Проекти рішень сесії

Проекти рішень виконавчого
комітету

Рішення виконавчого комітету

Розпорядження селищного
голови

Бюджет

Програми селищної ради

Регуляторна діяльність

Звернення громадян

Центр надання
адміністративних послуг

Відділ освіти, культури, молоді і



Лісництво

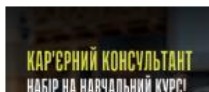
Новини



12-12-2025 | 15:25

Дружина ветерана отримала грант від держави та відкрила у Чернігові магазин DUNA

Відомий український бренд DUNA тепер у Чернігові. Фірмовий магазин цієї торгівельної мережі нещодавно відкрила у самому центрі міста дружина ветерана Юлія Богорад. Для старту у бізнес скористалася державною програмою «Грант для ветеранів та членів їхніх сімей», яку адмініструє




11-12-2025 | 15:42

Відкрито набір на курс "Кар'єрний консультант для ветеранів"

Останні документи


06-12-2021

Відеоновини



Фотогалереї





ПОЗНАЙОМСЯ ЗІ СВОЄЮ
МАЙБУТНЬОЮ ДИТИНОЮ




changeonelife.ua
база відеоанкет дітей-сиріт

ВИ МОЖЕТЕ ЗНАЙТИ НАС:

f /changeonelife.ua

@ changeonelife@ukr.net



рослини, квіти, ягоди,

06-11-2025 | 14:57


До уваги громадян! Подати заяву на отримання разової допомоги “Пакунок школяра” можна до 15 листопада

Пенсійний фонд України вчоргове профінансував кошти за державною програмою підтримки родин “Пакунок школяра”. З початку дії програми на виплати спрямовано 956,3 млн гривень на потреби 191,3 тис. учнів-першачків. Тим, хто ще не звернувся за виплатою,

05-11-2025 | 14:48

ОГОЛОШЕННЯ про початок громадського обговорення звіту з оцінки впливу на довкілля

Повідомляємо про початок громадського обговорення звіту з оцінки впливу на довкілля планованої діяльності, зазначеної у пункті 1 цього оголошення, з метою виявлення, збирання та врахування зауважень і пропозицій громадськості до планованої діяльності.



04-11-2025 | 09:45

Леся Карнаух: За 10 місяців року до бюджету надійшло понад 1 трлн грн податків та зборів, які контролює ДПС

За 10 місяців 2025 року до загального фонду держбюджету надійшло 1,026 трлн грн податків та зборів, які контролюються ДПС. Це + 195,2 млрд грн до показника минулого року. Виконання плану – 107,7 %. Про це на своїй сторінці у Facebook повідомила в. о. Голови ДПС Леся Карнаух.

03-11-2025 | 11:38

Запитуєте – відповідаємо

Що означає при наданні базової соціальної допомоги статус заяви “До атрибування”? Після того як людина подає до органу Пенсійного фонду України заяву та документи на отримання виплати, зокрема, на оформлення базової соціальної

- Проекти рішень виконавчого комітету
- Рішення виконавчого комітету
- Розпорядження селищного голови
- Бюджет
- Програми селищної ради
- Регуляторна діяльність
- Звернення громадян
- Центр надання адміністративних послуг
- Відділ освіти, культури, молоді і спорту Березнянської селищної ради
- Центр надання соціальних послуг
- Служба у справах дітей
- Державні органи інформують
- Громадське обговорення
- Безоплатна правнича допомога
- Публічні закупівлі
- Містобудівна документація
- Податки та збори
- Громадський бюджет на дитячі мрії

Додаток 3
до Порядку передачі документації
для надання висновку з оцінки
впливу на довкілля та
фінансування оцінки впливу на
довкілля

Дата:
(дата офіційного опублікування в Єдиному
реєстрі з оцінки впливу на довкілля
(або іншому державному реєстрі, що працює на
закономі великого Регістру, не зважаючи на
суб'єкт господарювання)

Реєстраційний номер 12981
(реєстраційний номер справи про оцінку
впливу на довкілля планованої діяльності)

ОГОЛОШЕННЯ про початок громадського обговорення звіту з оцінки впливу на довкілля

Повідомляємо про початок громадського обговорення звіту з оцінки впливу на довкілля планованої діяльності, зазначеної у пункті 1 цього оголошення, з метою виявлення, збирання та врахування зауважень і пропозицій громадськості до планованої діяльності.

1. Планована діяльність

Назва планованої діяльності: «Влаштування системи зрошення полів на орендованих земельних ділянках, на території Бігацького та Сахнівського старостинських округів Березнянської територіальної громади Чернігівського району Чернігівської області з виділенням черг поливу по роках: I черга (перший рік) - земельна ділянка поля № 1 площею 108 га; II черга (на другий рік) - земельна ділянка поля № 2 площею 46 га; III черга (на третій рік) - земельна ділянка поля № 3 площею 86 га». Джерело водопостачання зрошувальної мережі - наливне водосховище, яке входить до складу осушувальної системи «Плави». Добова потреба забору води складатиме 2832 м3/добу. Забір води з наливного водосховища передбачається здійснювати за допомогою пересувної насосної станції, згідно дозволу на спеціальне водокористування Державного агентства водних ресурсів України №53/ЧГ/49д-23 від 10.08.2023; мета водокористування - зрошення; ліміт використання води з поверхневих джерел - 2840 м3/добу.

(загальні технічні характеристики, у тому числі параметри планованої діяльності
(потужність, довжина, площа, обсяг виробництва тощо), місце проведення планованої діяльності)

2. Суб'єкт господарювання

ФЕРМЕРСЬКЕ ГОСПОДАРСТВО КОВБАСИ ВІКТОРА ОЛЕГОВИЧА 21401022

АКТ

про неявку представників громадськості на громадські слухання щодо планованої діяльності

«Влаштування системи зрошення полів на орендованих земельних ділянках, на території Бігацького та Сахнівського старостинських округів Березнянської територіальної громади Чернігівського району Чернігівської області, з виділенням черг поливу по роках: I черга (перший рік) – земельна ділянка поля № 1 площею 108 га; II черга (другий рік) – земельна ділянка поля № 2 площею 46 га; III черга (третій рік) – земельна ділянка поля № 3 площею 86 га»

(вид планованої діяльності)

(реєстраційна справа у Єдиному реєстрі з оцінки впливу на довкілля № 12981
у режимі відеоконференції
(місце проведення громадських слухань)

від 25 листопада 2025 року об 11:00

На виконання вимог статті 7 Закону України «Про оцінку впливу на довкілля» з метою виявлення, збирання та врахування зауважень і пропозицій громадськості до планованої діяльності проведено громадські слухання щодо влаштування системи зрошення полів на орендованих земельних ділянках, на території Бігацького та Сахнівського старостинських округів Березнянської територіальної громади Чернігівського району Чернігівської області, з виділенням черг поливу по роках: I черга (перший рік) – земельна ділянка поля № 1 площею 108 га; II черга (другий рік) – земельна ділянка поля № 2 площею 46 га; III черга (третій рік) – земельна ділянка поля № 3 площею 86 га, номер справи у Єдиному реєстрі з оцінки впливу на довкілля 12981.

Відповідно до пункту 2² статті 17 Закону України «Про оцінку впливу на довкілля» громадські слухання проведено у режимі відеоконференції.

Організатор громадських слухань – Департамент екології та природних ресурсів Чернігівської обласної державної адміністрації, головуєчий – Катерина Сердюк, головний спеціаліст відділу оцінки впливу на довкілля управління природних ресурсів та оцінки впливу на довкілля Департаменту екології та природних ресурсів Чернігівської облдержадміністрації.

До громадських слухань приєднався представник замовника планованої діяльності: Микола Любочкін – економіст Фермерського господарства Ковбаси Віктора Олеговича.

Представники громадськості до проведення громадських слухань в режимі відеоконференції не приєдналися.

Відповідно до пункту 23 Порядку проведення громадських слухань у процесі оцінки впливу на довкілля, затвердженого постановою Кабінету міністрів України від 13 грудня 2017 року № 989, громадські слухання вважаються такими, що відбулися.

Головуючий


(підпис)

Катерина СЕРДЮК
(ім'я, прізвище)